

GEZ

KARTA ADRESOWA ZABYTKU NIERUCHOMEGO

3. Miejscowość

BORKOWO

1. Nazwa

BUDYNEK MIESZKALNY

2. Czas powstania

4 ćw. XIX w.

8. Fotografia z opisem wskazującym orientację albo mapa z zaznaczonym stanowiskiem archeologicznym



Widok budynku od
północnego-wschodu

4. Adres

Borkowo, ul. Kartuska 39
83-330 Żukowo

5. Przynależność administracyjna

województwo pomorskie

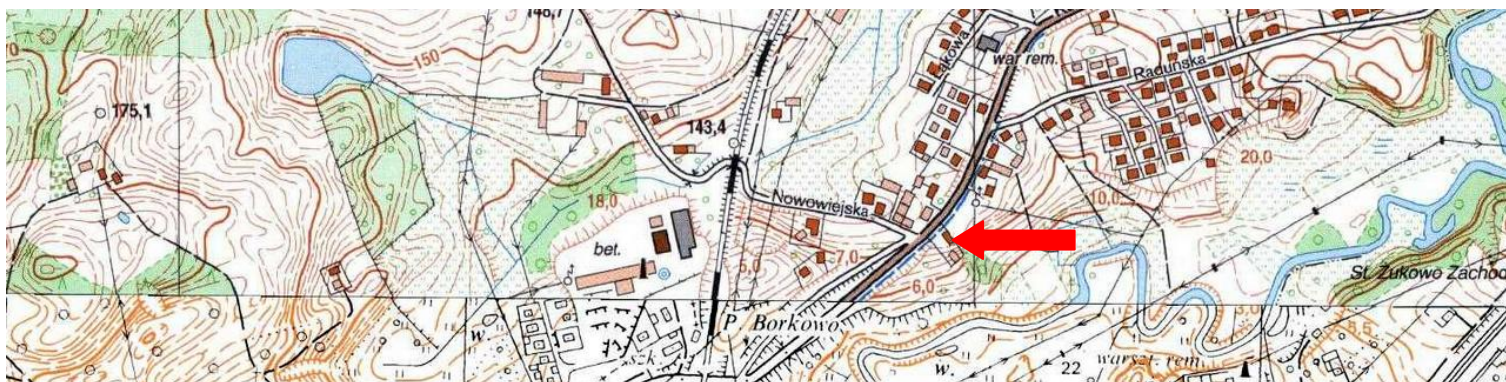
powiat kartuski

gmina Żukowo

6. Formy ochrony

7. Opracowanie karty (autor, data i podpis)

Jakub Danielski, 01.07.2015 r.



GEZ

KARTA ADRESOWA ZABYTKU NIERUCHOMEGO

3. Miejscowość

BORKOWO

1. Nazwa

**BUDYNEK GOSPODARCZY W ZESPOLE
DWORSKIM**

2. Czas powstania

2 poł. XIX w.

8. Fotografia z opisem wskazującym orientację albo mapa z zaznaczonym stanowiskiem archeologicznym



Widok budynku od
północnego-wschodu

4. Adres

Borkowo, ul. Nowowiejska 11
83-330 Żukowo

5. Przynależność administracyjna

województwo pomorskie

powiat kartuski

gmina Żukowo

6. Formy ochrony

Miejscowy plan zagospodarowanie
przestrzennego nr 03005: Uchwała Nr
XV/250/2008 Rady Miejskiej w Żukowie
z dnia 15 lutego 2008 r.

7. Opracowanie karty (autor, data i podpis)

Jakub Danielski, 01.07.2015 r.



GEZ

KARTA ADRESOWA ZABYTKU NIERUCHOMEGO

3. Miejscowość

BORKOWO

1. Nazwa

DWÓR W ZESPOLE DWORSKIM

2. Czas powstania

1 poł. XIX w.

8. Fotografia z opisem wskazującym orientację albo mapa z zaznaczonym stanowiskiem archeologicznym



Widok budynku od południowo-wschodu



4. Adres

Borkowo, ul. Nowowiejska 11
83-330 Żukowo

5. Przynależność administracyjna

województwo pomorskie

powiat kartuski

gmina Żukowo

6. Formy ochrony

Miejscowy plan zagospodarowanie przestrzennego nr 03005: Uchwała Nr XV/250/2008 Rady Miejskiej w Żukowie z dnia 15 lutego 2008 r.

7. Opracowanie karty (autor, data i podpis)

Jakub Danielski, 01.07.2015 r.

GEZ

KARTA ADRESOWA ZABYTKU NIERUCHOMEGO

3. Miejscowość

BORKOWO

1. Nazwa

PARK W ZESPOLE DWORSKIM

2. Czas powstania

1 poł. XIX w.

8. Fotografia z opisem wskazującym orientację albo mapa z zaznaczonym stanowiskiem archeologicznym



Widok od południowego-wschodu



4. Adres

Borkowo, ul. Nowowiejska 11,
dz. nr 229/3
83-330 Żukowo

5. Przynależność administracyjna

województwo pomorskie

powiat kartuski

gmina Żukowo

6. Formy ochrony

Miejscowy plan zagospodarowanie
przestrzennego nr 03005: Uchwała Nr
XV/250/2008 Rady Miejskiej w Żukowie
z dnia 15 lutego 2008 r.

7. Opracowanie karty (autor, data i podpis)

Jakub Danielski, 01.07.2015 r.

GEZ

KARTA ADRESOWA ZABYTKU NIERUCHOMEGO

3. Miejscowość

BORKOWO

1. Nazwa

ZESPÓŁ DWORSKO - PRAKOWY Z FOLWARKIEM

2. Czas powstania

1 poł. XIX w.

8. Fotografia z opisem wskazującym orientację albo mapa z zaznaczonym stanowiskiem archeologicznym



Widok z lotu ptaka



4. Adres

Borkowo, ul. Nowowiejska 11,
dz. nr 229/3
83-330 Żukowo

5. Przynależność administracyjna

województwo pomorskie

powiat kartuski

gmina Żukowo

6. Formy ochrony

Miejscowy plan zagospodarowanie przestrzennego nr 03005: Uchwała Nr XV/250/2008 Rady Miejskiej w Żukowie z dnia 15 lutego 2008 r.

7. Opracowanie karty (autor, data i podpis)

Jakub Danielski, 01.07.2015 r.

GEZ

KARTA ADRESOWA ZABYTKU NIERUCHOMEGO

3. Miejscowość

BORKOWO

1. Nazwa

PIWNICA W ZESPOLE DWORSKIM

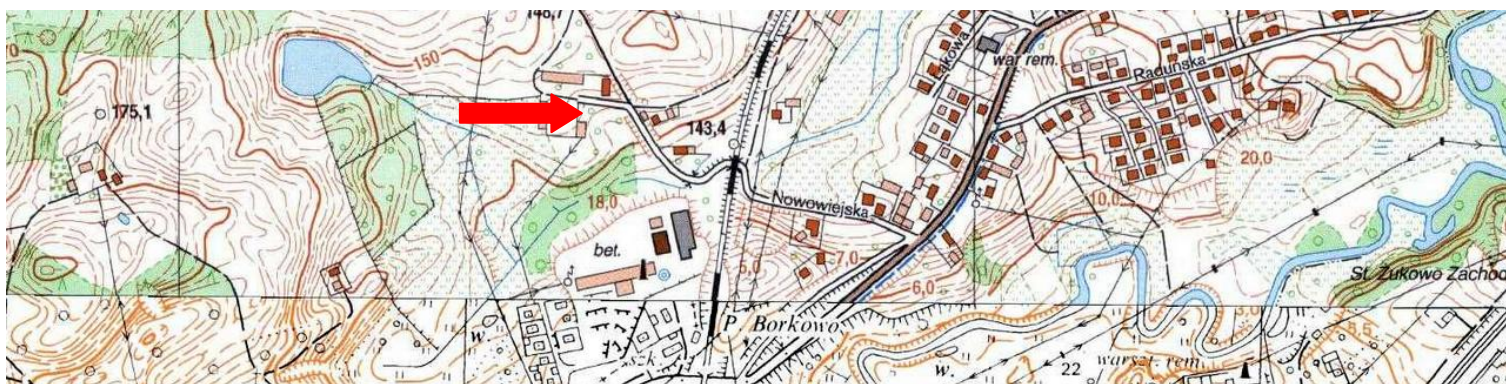
2. Czas powstania

XIX/ XX w.

8. Fotografia z opisem wskazującym orientację albo mapa z zaznaczonym stanowiskiem archeologicznym



Widok od północnego-wschodu



4. Adres

Borkowo, ul. Nowowiejska 11
83-330 Żukowo

5. Przynależność administracyjna

województwo pomorskie

powiat kartuski

gmina Żukowo

6. Formy ochrony

Miejscowy plan zagospodarowanie przestrzennego nr 03005: Uchwała Nr XV/250/2008 Rady Miejskiej w Żukowie z dnia 15 lutego 2008 r.

7. Opracowanie karty (autor, data i podpis)

Jakub Danielski, 01.07.2015 r.

GEZ

KARTA ADRESOWA ZABYTKU NIERUCHOMEGO

3. Miejscowość

BORKOWO

1. Nazwa

STAJNIA W ZESPOLE DWORSKIM

2. Czas powstania

1833 r.

8. Fotografia z opisem wskazującym orientację albo mapa z zaznaczonym stanowiskiem archeologicznym



Widok budynku od południowo-wschodu

4. Adres

Borkowo, ul. Nowowiejska 11
83-330 Żukowo

5. Przynależność administracyjna

województwo pomorskie

powiat kartuski

gmina Żukowo

6. Formy ochrony

Miejscowy plan zagospodarowanie przestrzennego nr 03005: Uchwała Nr XV/250/2008 Rady Miejskiej w Żukowie z dnia 15 lutego 2008 r.

7. Opracowanie karty (autor, data i podpis)

Jakub Danielski, 01.07.2015 r.



GEZ

KARTA ADRESOWA ZABYTKU NIERUCHOMEGO

3. Miejscowość

BORKOWO

1. Nazwa

STODOŁA W ZESPOLE DWORSKIM

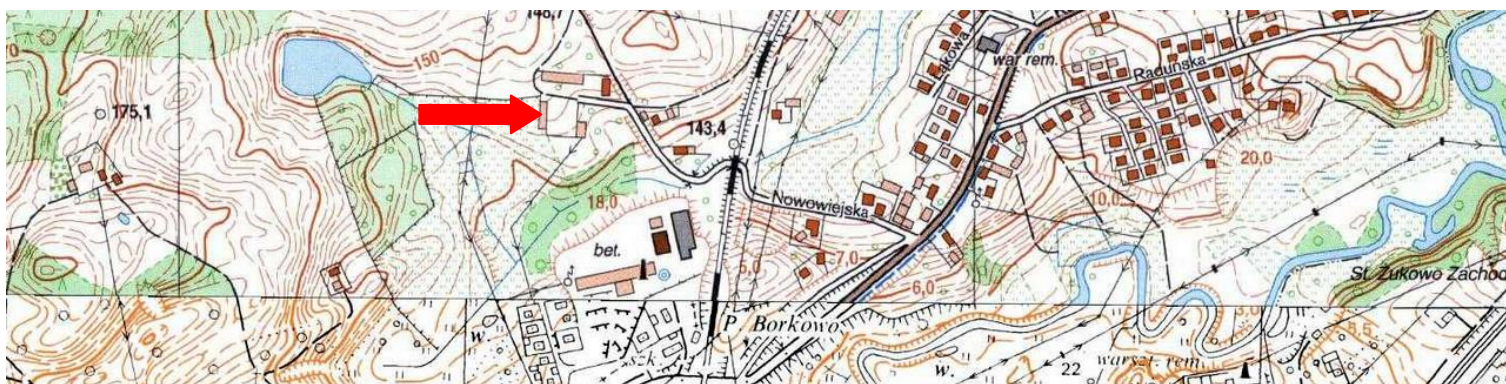
2. Czas powstania

Ok. poł. XIX w.

8. Fotografia z opisem wskazującym orientację albo mapa z zaznaczonym stanowiskiem archeologicznym



Widok budynku od wschodu



4. Adres

Borkowo, ul. Nowowiejska 11
83-330 Żukowo

5. Przynależność administracyjna

województwo pomorskie

powiat kartuski

gmina Żukowo

6. Formy ochrony

Miejscowy plan zagospodarowanie przestrzennego nr 03005: Uchwała Nr XV/250/2008 Rady Miejskiej w Żukowie z dnia 15 lutego 2008 r.

7. Opracowanie karty (autor, data i podpis)

Jakub Danielski, 01.07.2015 r.

GEZ

KARTA ADRESOWA ZABYTKU NIERUCHOMEGO

3. Miejscowość

BORKOWO

1. Nazwa

WIADUKT KOLEJOWY

2. Czas powstania

1930 r.

8. Fotografia z opisem wskazującym orientację albo mapa z zaznaczonym stanowiskiem archeologicznym



Widok od zachodu



4. Adres

Borkowo, ul. Nowowiejska, dz. nr 33
83-330 Żukowo

5. Przynależność administracyjna

województwo pomorskie

powiat kartuski

gmina Żukowo

6. Formy ochrony

7. Opracowanie karty (autor, data i podpis)

Jakub Danielski, 01.07.2015 r.

