



GEZ	KARTA ADRESOWA ZABYTKU NIERUCHOMEGO		3. Miejscowość CHWASZCZYNO
1. Nazwa STANOWISKO ARCHEOLOGICZNE	2. Czas powstania Halsztat D - cmentarzysko	4. Adres AZP: 10-42 Nr stanowiska w miejscowości/ na obszarze: 1/66	
8. Fotografia z opisem wskazującym orientację albo mapa z zaznaczonym stanowiskiem archeologicznym Lokalizacja mało precyzyjna - na polu Krausego położonym w odległości 0,5 km od wsi, w pobliżu łąk.			5. Przynależność administracyjna województwo pomorskie powiat kartuski gmina Żukowo
			6. Formy ochrony
			7. Opracowanie karty (autor, data i podpis) Jakub Danielski, 20.07.2015 r. 

GEZ	KARTA ADRESOWA ZABYTKU NIERUCHOMEGO		3. Miejscowość CHWASZCZYNO
1. Nazwa STANOWISKO ARCHEOLOGICZNE	2. Czas powstania Wczesna epoka żelaza - cmentarzysko	4. Adres AZP: 10-42 Nr stanowiska w miejscowości/ na obszarze: 2/67	
8. Fotografia z opisem wskazującym orientację albo mapa z zaznaczonym stanowiskiem archeologicznym Lokalizacja mało precyzyjna - na polu Eglera położonym w pobliżu stanowiska 1.			5. Przynależność administracyjna województwo pomorskie powiat kartuski gmina Żukowo
			6. Formy ochrony
			7. Opracowanie karty (autor, data i podpis) Jakub Danielski, 20.07.2015 r. 

GEZ

KARTA ADRESOWA ZABYTKU NIERUCHOMEGO

3. Miejscowość

CHWASZCZYNO

1. Nazwa

STANOWISKO ARCHEOLOGICZNE

2. Czas powstania

**Wczesna epoka żelaza - cmentarzysko grobów
skrzynkowych**

Neolit, wczesne średniowiecze - ślad osadnictwa

8. Fotografia z opisem wskazującym orientację albo mapa z zaznaczonym stanowiskiem archeologicznym



4. Adres

AZP: 10-42

**Nr stanowiska w miejscowości/
na obszarze: 3/68**

5. Przynależność administracyjna

województwo pomorskie

powiat kartuski

gmina Żukowo

6. Formy ochrony

7. Opracowanie karty (autor, data i podpis)

Jakub Danielski, 20.07.2015 r.

GEZ

KARTA ADRESOWA ZABYTKU NIERUCHOMEGO

3. Miejscowość

CHWASZCZYNO

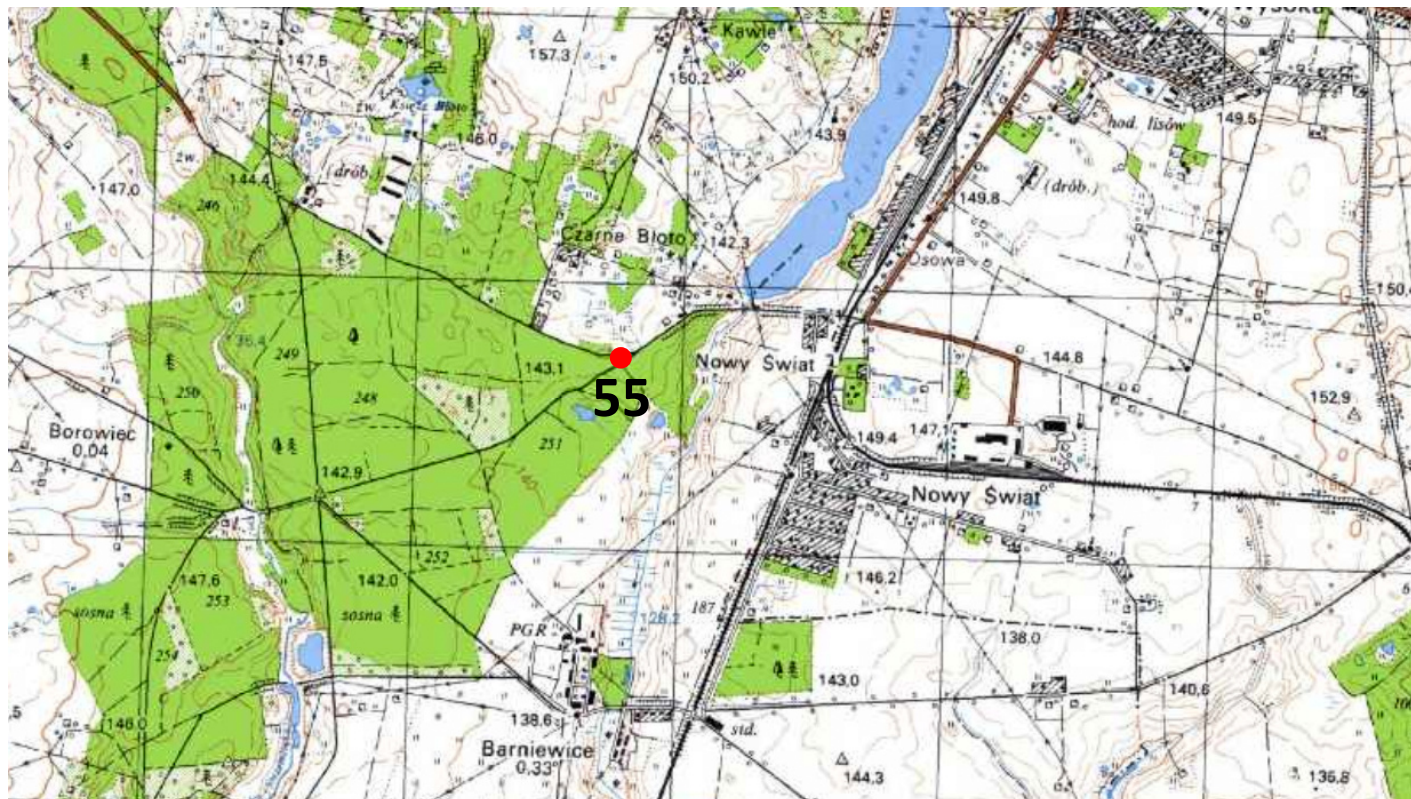
1. Nazwa

STANOWISKO ARCHEOLOGICZNE

2. Czas powstania

Epoka kamienia, neolit - ślad osadnictwa

8. Fotografia z opisem wskazującym orientację albo mapa z zaznaczonym stanowiskiem archeologicznym



Godło arkusza (nr i nazwa): 315.31, Gdynia - Wielki Kack

4. Adres

AZP: **10-42**
Nr stanowiska w miejscowości/
na obszarze: **4/55**

5. Przynależność administracyjna

województwo pomorskie


powiat kartuski


gmina Żukowo


6. Formy ochrony

7. Opracowanie karty (autor, data i podpis)

Jakub Danielski, 20.07.2015 r.

GEZ	KARTA ADRESOWA ZABYTKU NIERUCHOMEGO		3. Miejscowość
1. Nazwa STANOWISKO ARCHEOLOGICZNE	2. Czas powstania Wczesna epoka żelaza - cmentarzysko grobów skrzynkowych	CHWASZCZYNO	
8. Fotografia z opisem wskazującym orientację albo mapa z zaznaczonym stanowiskiem archeologicznym STANOWISKO O NIEOZNACZONEJ LOKALIZACJI		4. Adres AZP: 10-42 Nr stanowiska w miejscowości/ na obszarze: 5/69	
		5. Przynależność administracyjna województwo pomorskie powiat kartuski gmina Żukowo	
		6. Formy ochrony	
		7. Opracowanie karty (autor, data i podpis) Jakub Danielski, 20.07.2015 r. 	

GEZ	KARTA ADRESOWA ZABYTKU NIERUCHOMEGO		3. Miejscowość CHWASZCZYNO
1. Nazwa STANOWISKO ARCHEOLOGICZNE	2. Czas powstania Niekreślona - osada ?	4. Adres AZP: 10-42 Nr stanowiska w miejscowości/ na obszarze: 6/70	
8. Fotografia z opisem wskazującym orientację albo mapa z zaznaczonym stanowiskiem archeologicznym Lokalizacja mało precyzyjna - na zachodnim brzegu jeziora Wysockiego na gruncie gospodarza Fr. Wangla.			5. Przynależność administracyjna województwo pomorskie powiat kartuski gmina Żukowo
			6. Formy ochrony
			7. Opracowanie karty (autor, data i podpis) Jakub Danielski, 20.07.2015 r. 

GEZ	KARTA ADRESOWA ZABYTKU NIERUCHOMEGO		3. Miejscowość CHWASZCZYNO
1. Nazwa STANOWISKO ARCHEOLOGICZNE	2. Czas powstania Okres późnolateński - znalezisko luźne	4. Adres AZP: 10-42 Nr stanowiska w miejscowości/ na obszarze: 7/71	
8. Fotografia z opisem wskazującym orientację albo mapa z zaznaczonym stanowiskiem archeologicznym Stanowisko o nieoznaczonej lokalizacji			5. Przynależność administracyjna województwo pomorskie powiat kartuski gmina Żukowo
			6. Formy ochrony
			7. Opracowanie karty (autor, data i podpis) Jakub Danielski, 20.07.2015 r. 

GEZ

KARTA ADRESOWA ZABYTKU NIERUCHOMEGO

3. Miejscowość

CHWASZCZYNO

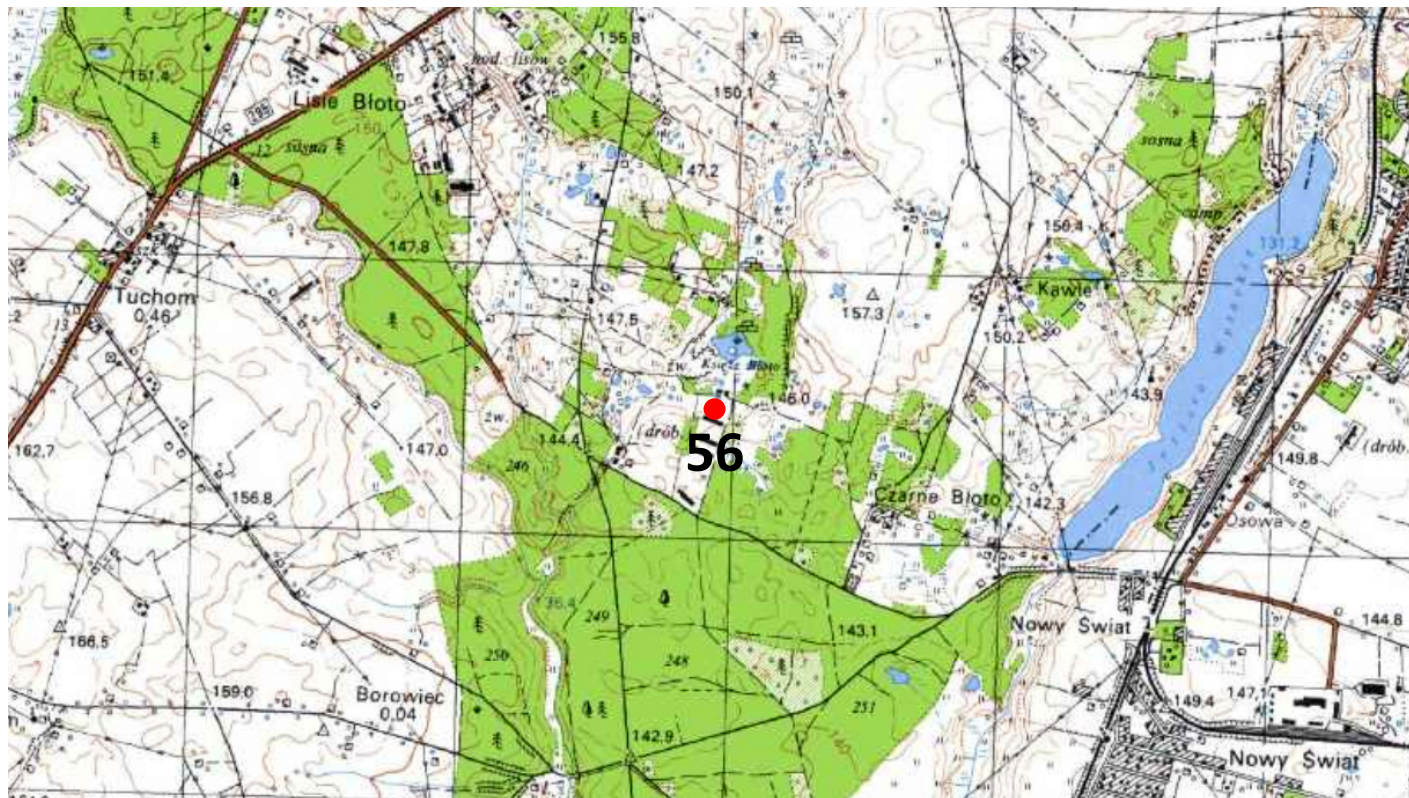
1. Nazwa

STANOWISKO ARCHEOLOGICZNE

2. Czas powstania

Neolit - ślad osadnictwa

8. Fotografia z opisem wskazującym orientację albo mapa z zaznaczonym stanowiskiem archeologicznym



4. Adres

AZP: **10-42**
Nr stanowiska w miejscowości/
na obszarze: **9/56**

5. Przynależność administracyjna

województwo pomorskie

powiat kartuski


gmina Żukowo

6. Formy ochrony

Godło arkusza (nr i nazwa): 315.31, Gdynia - Wielki Kack

7. Opracowanie karty (autor, data i podpis)

Jakub Danielski, 20.07.2015 r.

GEZ	KARTA ADRESOWA ZABYTKU NIERUCHOMEGO		3. Miejscowość
1. Nazwa STANOWISKO ARCHEOLOGICZNE		2. Czas powstania Neolit - znalezisko luźne Wczesna epoka żelaza - znalezisko luźne	CHWASZCZYNO
8. Fotografia z opisem wskazującym orientację albo mapa z zaznaczonym stanowiskiem archeologicznym Lokalizacja mało precyzyjna: na polu przy bagnie, po zachodniej stronie szosy Miszewo - Dobrzewino obok zabudowań.			4. Adres AZP: 10-42 Nr stanowiska w miejscowości/ na obszarze: 10/73
			5. Przynależność administracyjna województwo pomorskie powiat kartuski gmina Żukowo
			6. Formy ochrony
			7. Opracowanie karty (autor, data i podpis) Jakub Danielski, 20.07.2015 r. 

GEZ

KARTA ADRESOWA ZABYTKU NIERUCHOMEGO

3. Miejscowość

CHWASZCZYNO

1. Nazwa

STANOWISKO ARCHEOLOGICZNE

2. Czas powstania

Wczesne średniowiecze - znalezisko luźne

8. Fotografia z opisem wskazującym orientację albo mapa z zaznaczonym stanowiskiem archeologicznym



4. Adres

AZP: **10-42**
Nr stanowiska w miejscowości/
na obszarze: **11/74**

5. Przynależność administracyjna

województwo pomorskie

powiat kartuski

gmina Żukowo

6. Formy ochrony

Godło arkusza (nr i nazwa): 315.31, Gdynia - Wielki Kack

7. Opracowanie karty (autor, data i podpis)

Jakub Danielski, 20.07.2015 r.

GEZ

KARTA ADRESOWA ZABYTKU NIERUCHOMEGO

3. Miejscowość

CHWASZCZYNO

1. Nazwa

STANOWISKO ARCHEOLOGICZNE

2. Czas powstania

Wczesne średniowiecze - ślad osadnictwa

8. Fotografia z opisem wskazującym orientację albo mapa z zaznaczonym stanowiskiem archeologicznym



4. Adres

AZP: **10-42**
Nr stanowiska w miejscowości/
na obszarze: **12/13**

5. Przynależność administracyjna

województwo pomorskie

powiat kartuski

gmina Żukowo

6. Formy ochrony

Godło arkusza (nr i nazwa): 315.31, Gdynia - Wielki Kack

7. Opracowanie karty (autor, data i podpis)

Jakub Danielski, 20.07.2015 r.

GEZ

KARTA ADRESOWA ZABYTKU NIERUCHOMEGO

3. Miejscowość

CHWASZCZYNO

1. Nazwa

STANOWISKO ARCHEOLOGICZNE

2. Czas powstania

Neolit - ślad osadnictwa

8. Fotografia z opisem wskazującym orientację albo mapa z zaznaczonym stanowiskiem archeologicznym



Godło arkusza (nr i nazwa): 315.31, Gdynia - Wielki Kack

4. Adres

AZP: **10-42**
Nr stanowiska w miejscowości/
na obszarze: **13/36**

5. Przynależność administracyjna

województwo pomorskie

powiat kartuski

gmina Żukowo

6. Formy ochrony

7. Opracowanie karty (autor, data i podpis)

Jakub Danielski, 20.07.2015 r.

GEZ

KARTA ADRESOWA ZABYTKU NIERUCHOMEGO

3. Miejscowość

CHWASZCZYNO

1. Nazwa

STANOWISKO ARCHEOLOGICZNE

2. Czas powstania

Neolit - ślad osadnictwa
Średniowiecze - ślad osadnictwa

8. Fotografia z opisem wskazującym orientację albo mapa z zaznaczonym stanowiskiem archeologicznym



Godło arkusza (nr i nazwa): 315.31, Gdynia - Wielki Kack

4. Adres

AZP: 10-42
Nr stanowiska w miejscowości/
na obszarze: **14/15**

5. Przynależność administracyjna

województwo pomorskie

powiat kartuski

gmina Żukowo

6. Formy ochrony

7. Opracowanie karty (autor, data i podpis)

Jakub Danielski, 20.07.2015 r.

GEZ

KARTA ADRESOWA ZABYTKU NIERUCHOMEGO

3. Miejscowość

CHWASZCZYNO

1. Nazwa

STANOWISKO ARCHEOLOGICZNE

2. Czas powstania

Epoka kamienia - ślad osadnictwa

8. Fotografia z opisem wskazującym orientację albo mapa z zaznaczonym stanowiskiem archeologicznym



Godło arkusza (nr i nazwa): 315.31, Gdynia - Wielki Kack

4. Adres

AZP: **10-42**
Nr stanowiska w miejscowości/
na obszarze: **15/16**

5. Przynależność administracyjna

województwo pomorskie

powiat kartuski

gmina Żukowo

6. Formy ochrony

7. Opracowanie karty (autor, data i podpis)

Jakub Danielski, 20.07.2015 r.

GEZ

KARTA ADRESOWA ZABYTKU NIERUCHOMEGO

3. Miejscowość

CHWASZCZYNO

1. Nazwa

STANOWISKO ARCHEOLOGICZNE

2. Czas powstania

Epoka brązu, neolit ? - ślad osadnictwa

8. Fotografia z opisem wskazującym orientację albo mapa z zaznaczonym stanowiskiem archeologicznym



4. Adres

AZP: 10-42
Nr stanowiska w miejscowości/
na obszarze: **16/17**

5. Przynależność administracyjna

województwo pomorskie

powiat kartuski

gmina Żukowo

6. Formy ochrony

Godło arkusza (nr i nazwa): 315.31, Gdynia - Wielki Kack

7. Opracowanie karty (autor, data i podpis)

Jakub Danielski, 20.07.2015 r.

GEZ

KARTA ADRESOWA ZABYTKU NIERUCHOMEGO

3. Miejscowość

CHWASZCZYNO

1. Nazwa

STANOWISKO ARCHEOLOGICZNE

2. Czas powstania

Wczesna epoka żelaza - osada

8. Fotografia z opisem wskazującym orientację albo mapa z zaznaczonym stanowiskiem archeologicznym



Godło arkusza (nr i nazwa): 315.31, Gdynia - Wielki Kack

4. Adres

AZP: 10-42
Nr stanowiska w miejscowości/
na obszarze: **17/18**

5. Przynależność administracyjna

województwo pomorskie

powiat kartuski

gmina Żukowo

6. Formy ochrony

7. Opracowanie karty (autor, data i podpis)

Jakub Danielski, 20.07.2015 r.

GEZ

KARTA ADRESOWA ZABYTKU NIERUCHOMEGO

3. Miejscowość

CHWASZCZYNO

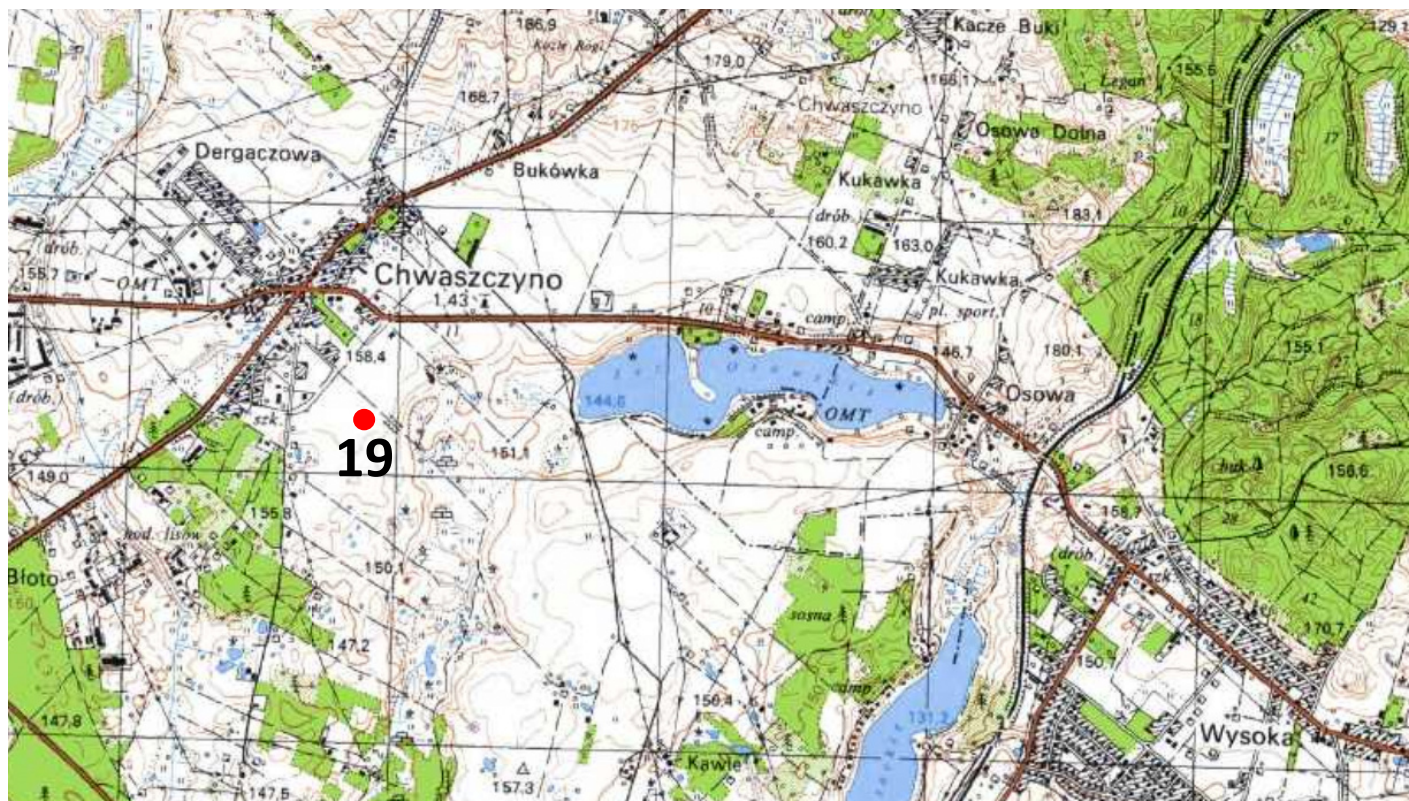
1. Nazwa

STANOWISKO ARCHEOLOGICZNE

2. Czas powstania

Epoka kamienia - ślad osadnictwa

8. Fotografia z opisem wskazującym orientację albo mapa z zaznaczonym stanowiskiem archeologicznym



4. Adres

AZP: 10-42
Nr stanowiska w miejscowości/
na obszarze: **18/19**

5. Przynależność administracyjna

województwo pomorskie

powiat kartuski

gmina Żukowo

6. Formy ochrony

Godło arkusza (nr i nazwa): 315.31, Gdynia - Wielki Kack

7. Opracowanie karty (autor, data i podpis)

Jakub Danielski, 20.07.2015 r.

GEZ

KARTA ADRESOWA ZABYTKU NIERUCHOMEGO

3. Miejscowość

CHWASZCZYNO

1. Nazwa

STANOWISKO ARCHEOLOGICZNE

2. Czas powstania

Neolit - ślad osadnictwa

8. Fotografia z opisem wskazującym orientację albo mapa z zaznaczonym stanowiskiem archeologicznym

4. Adres

AZP: 10-42

Nr stanowiska w miejscowości/
na obszarze: **19/32**

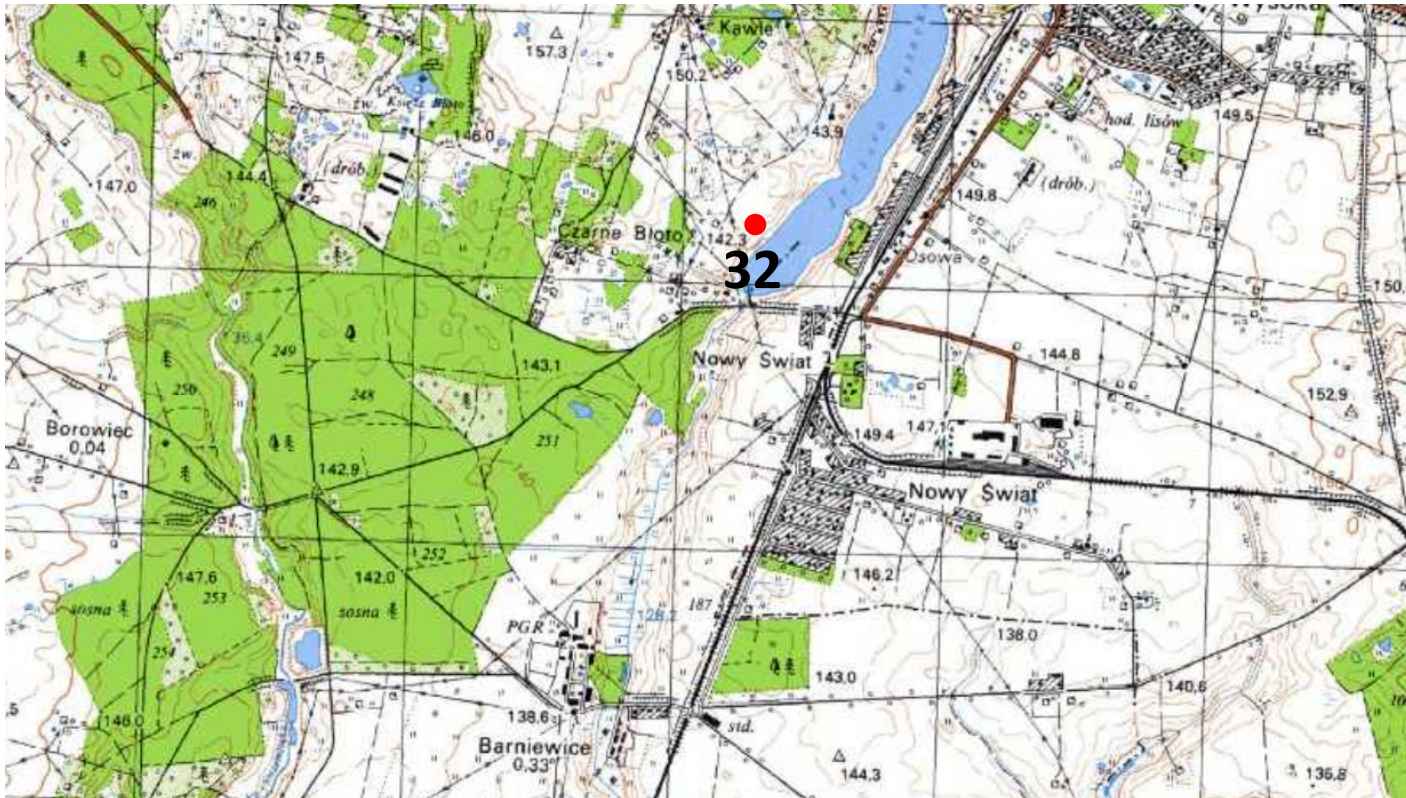
5. Przynależność administracyjna

województwo pomorskie

powiat kartuski

gmina Żukowo

6. Formy ochrony



Godło arkusza (nr i nazwa): 315.31, Gdynia - Wielki Kack

7. Opracowanie karty (autor, data i podpis)

Jakub Danielski, 20.07.2015 r.

GEZ

KARTA ADRESOWA ZABYTKU NIERUCHOMEGO

3. Miejscowość

CHWASZCZYNO

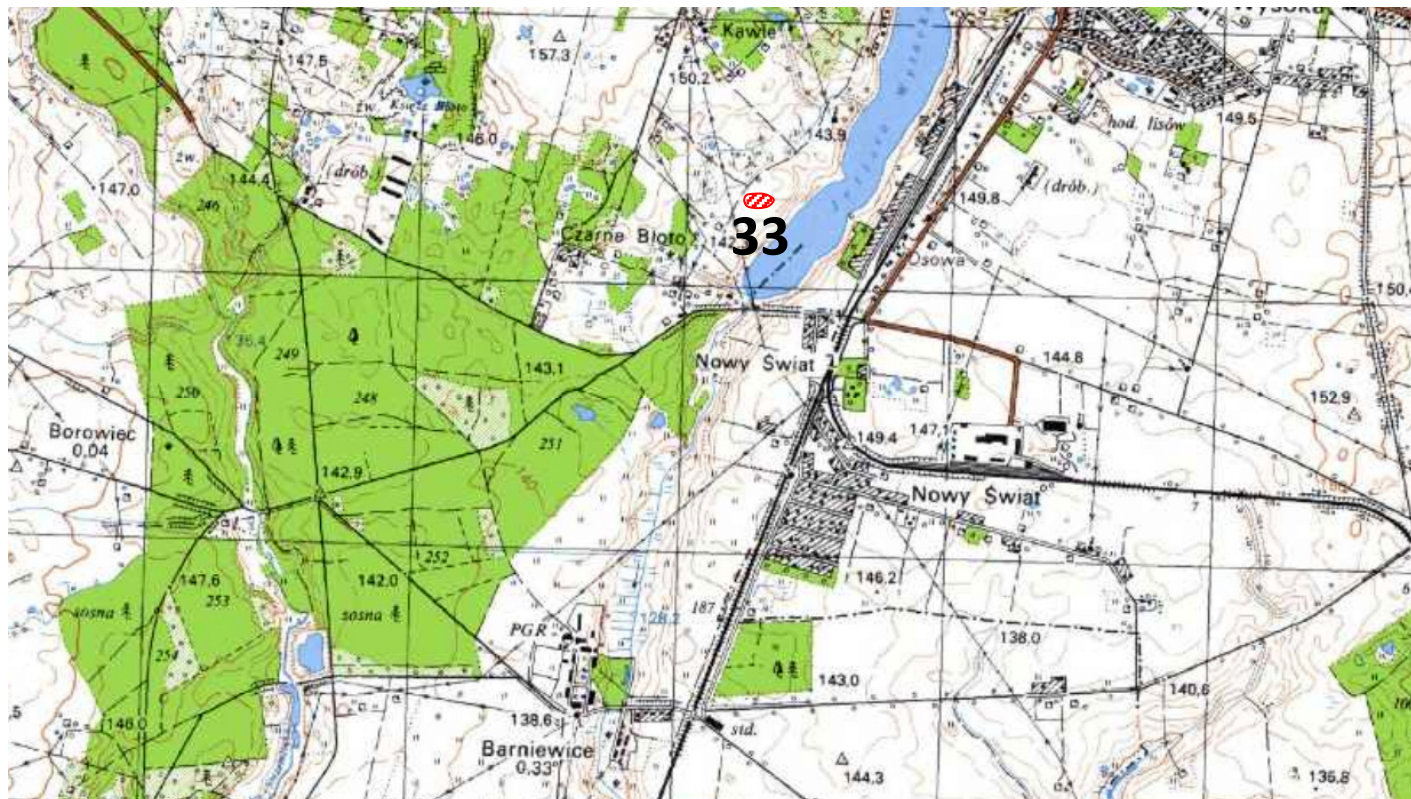
1. Nazwa

STANOWISKO ARCHEOLOGICZNE

2. Czas powstania

Epoka brązu - osada

8. Fotografia z opisem wskazującym orientację albo mapa z zaznaczonym stanowiskiem archeologicznym



4. Adres

AZP: **10-42**
Nr stanowiska w miejscowości/
na obszarze: **20/33**

5. Przynależność administracyjna

województwo pomorskie

powiat kartuski

gmina Żukowo

6. Formy ochrony

Godło arkusza (nr i nazwa): 315.31, Gdynia - Wielki Kack

7. Opracowanie karty (autor, data i podpis)

Jakub Danielski, 20.07.2015 r.

GEZ

KARTA ADRESOWA ZABYTKU NIERUCHOMEGO

3. Miejscowość

CHWASZCZYNO

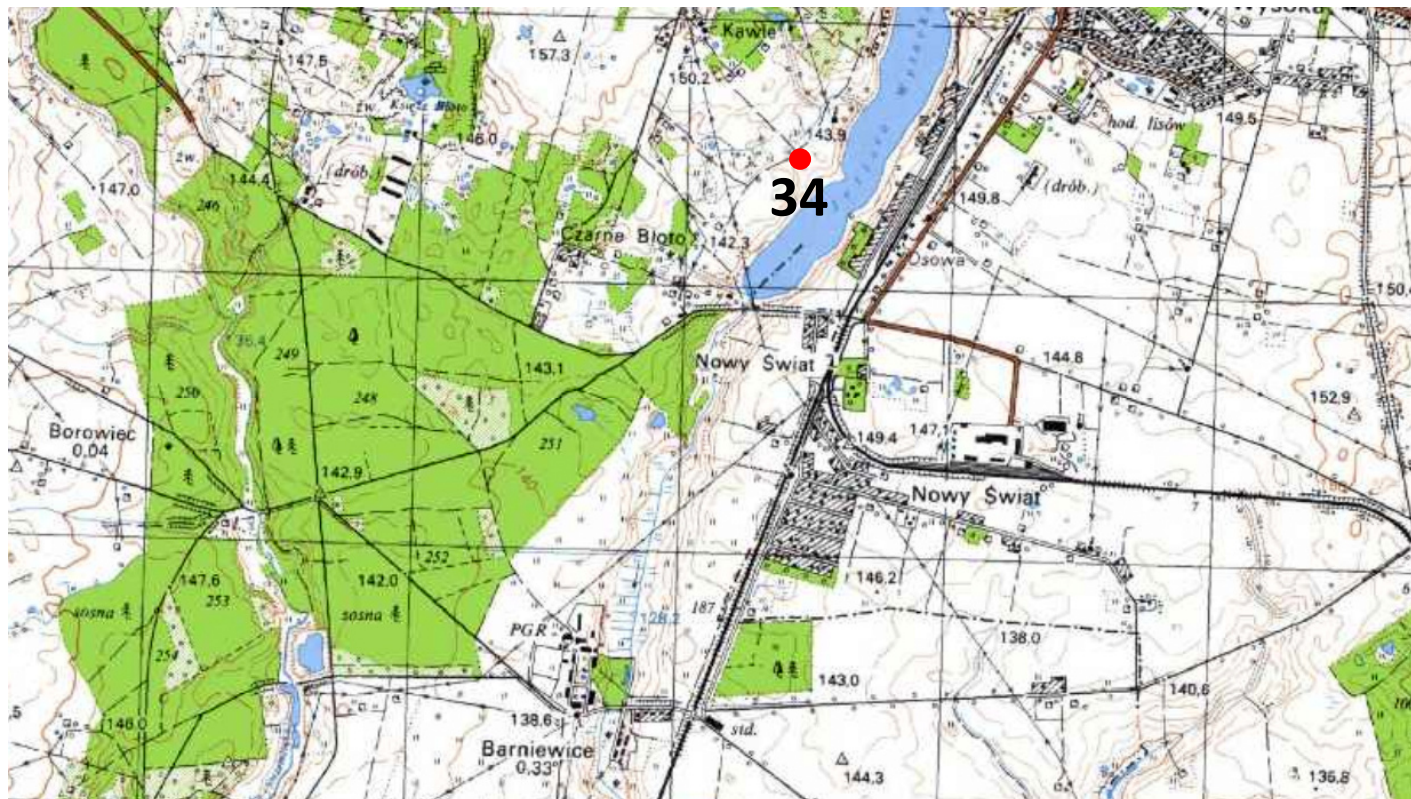
1. Nazwa

STANOWISKO ARCHEOLOGICZNE

2. Czas powstania

Neolit - ślad osadnictwa

8. Fotografia z opisem wskazującym orientację albo mapa z zaznaczonym stanowiskiem archeologicznym



4. Adres

AZP: **10-42**
Nr stanowiska w miejscowości/
na obszarze: **21/34**

5. Przynależność administracyjna

województwo pomorskie

powiat kartuski

gmina Żukowo

6. Formy ochrony

Godło arkusza (nr i nazwa): 315.31, Gdynia - Wielki Kack

7. Opracowanie karty (autor, data i podpis)

Jakub Danielski, 20.07.2015 r.

GEZ

KARTA ADRESOWA ZABYTKU NIERUCHOMEGO

3. Miejscowość

CHWASZCZYNO

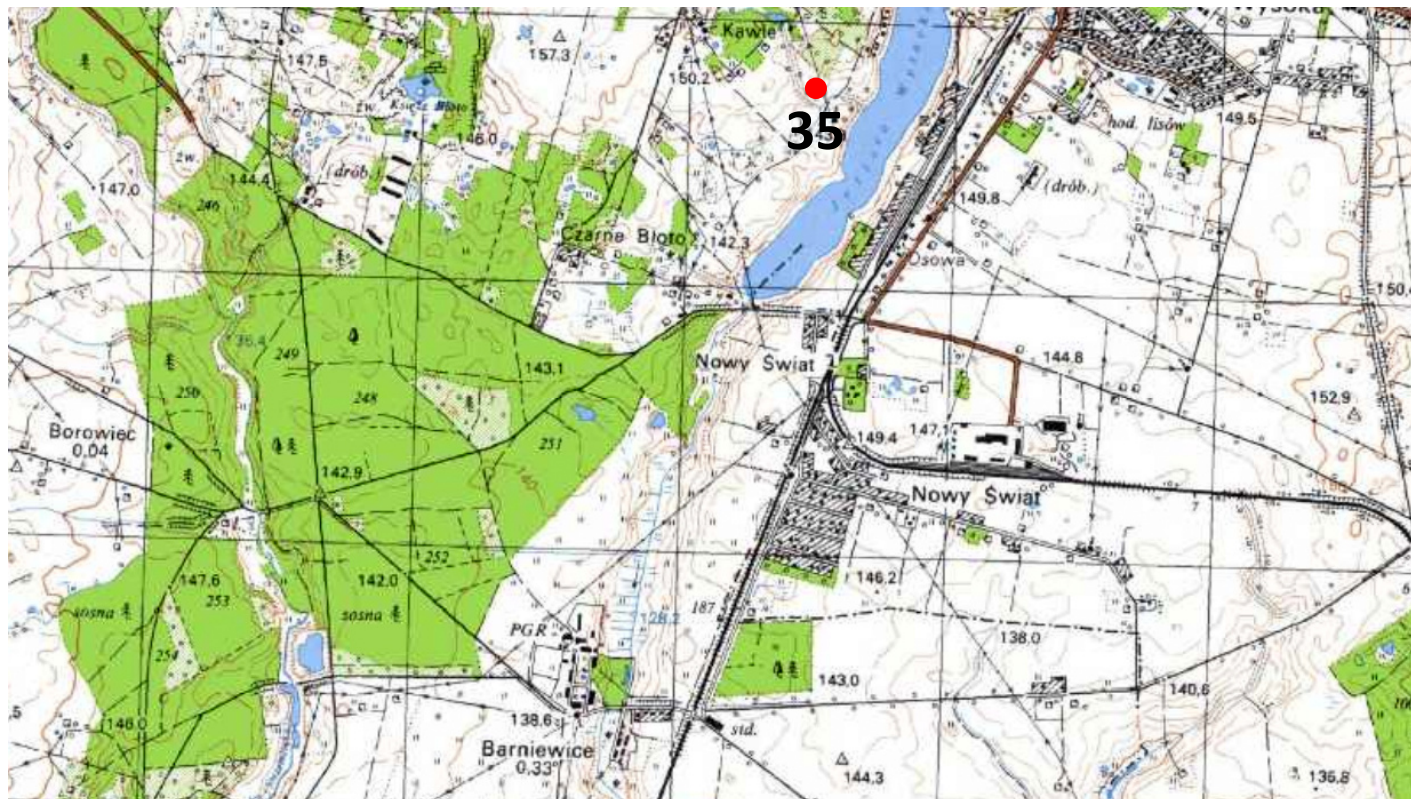
1. Nazwa

STANOWISKO ARCHEOLOGICZNE

2. Czas powstania

Epoka brązu - ślad osadnictwa

8. Fotografia z opisem wskazującym orientację albo mapa z zaznaczonym stanowiskiem archeologicznym



Godło arkusza (nr i nazwa): 315.31, Gdynia - Wielki Kack

4. Adres

AZP: **10-42**
Nr stanowiska w miejscowości/
na obszarze: **22/35**

5. Przynależność administracyjna

województwo pomorskie

powiat kartuski

gmina Żukowo

6. Formy ochrony

7. Opracowanie karty (autor, data i podpis)

Jakub Danielski, 20.07.2015 r.

GEZ

KARTA ADRESOWA ZABYTKU NIERUCHOMEGO

3. Miejscowość

CHWASZCZYNO

1. Nazwa

STANOWISKO ARCHEOLOGICZNE

2. Czas powstania

Neolit - ślad osadnictwa

8. Fotografia z opisem wskazującym orientację albo mapa z zaznaczonym stanowiskiem archeologicznym



4. Adres

AZP: **10-42**
Nr stanowiska w miejscowości/
na obszarze: **23/37**

5. Przynależność administracyjna

województwo pomorskie

powiat kartuski

gmina Żukowo

6. Formy ochrony

Godło arkusza (nr i nazwa): 315.31, Gdynia - Wielki Kack

7. Opracowanie karty (autor, data i podpis)

Jakub Danielski, 20.07.2015 r.

GEZ

KARTA ADRESOWA ZABYTKU NIERUCHOMEGO

3. Miejscowość

CHWASZCZYNO

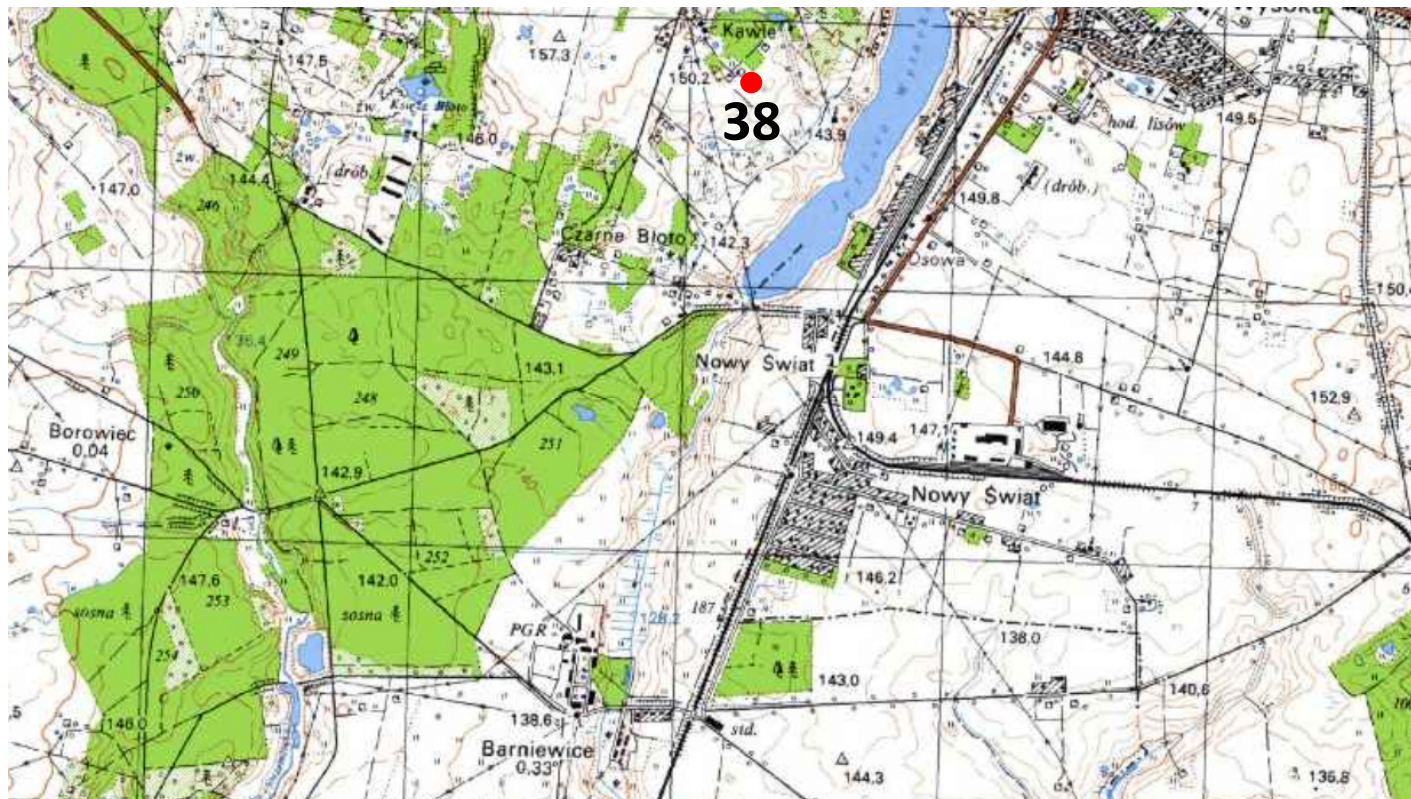
1. Nazwa

STANOWISKO ARCHEOLOGICZNE

2. Czas powstania

Neolit - ślad osadnictwa
Średniowiecze - ślad osadnictwa

8. Fotografia z opisem wskazującym orientację albo mapa z zaznaczonym stanowiskiem archeologicznym



Godło arkusza (nr i nazwa): 315.31, Gdynia - Wielki Kack

4. Adres

AZP: **10-42**
Nr stanowiska w miejscowości/
na obszarze: **24/38**

5. Przynależność administracyjna

województwo pomorskie

powiat kartuski

gmina Żukowo

6. Formy ochrony

7. Opracowanie karty (autor, data i podpis)

Jakub Danielski, 20.07.2015 r.

GEZ

KARTA ADRESOWA ZABYTKU NIERUCHOMEGO

3. Miejscowość

CHWASZCZYNO

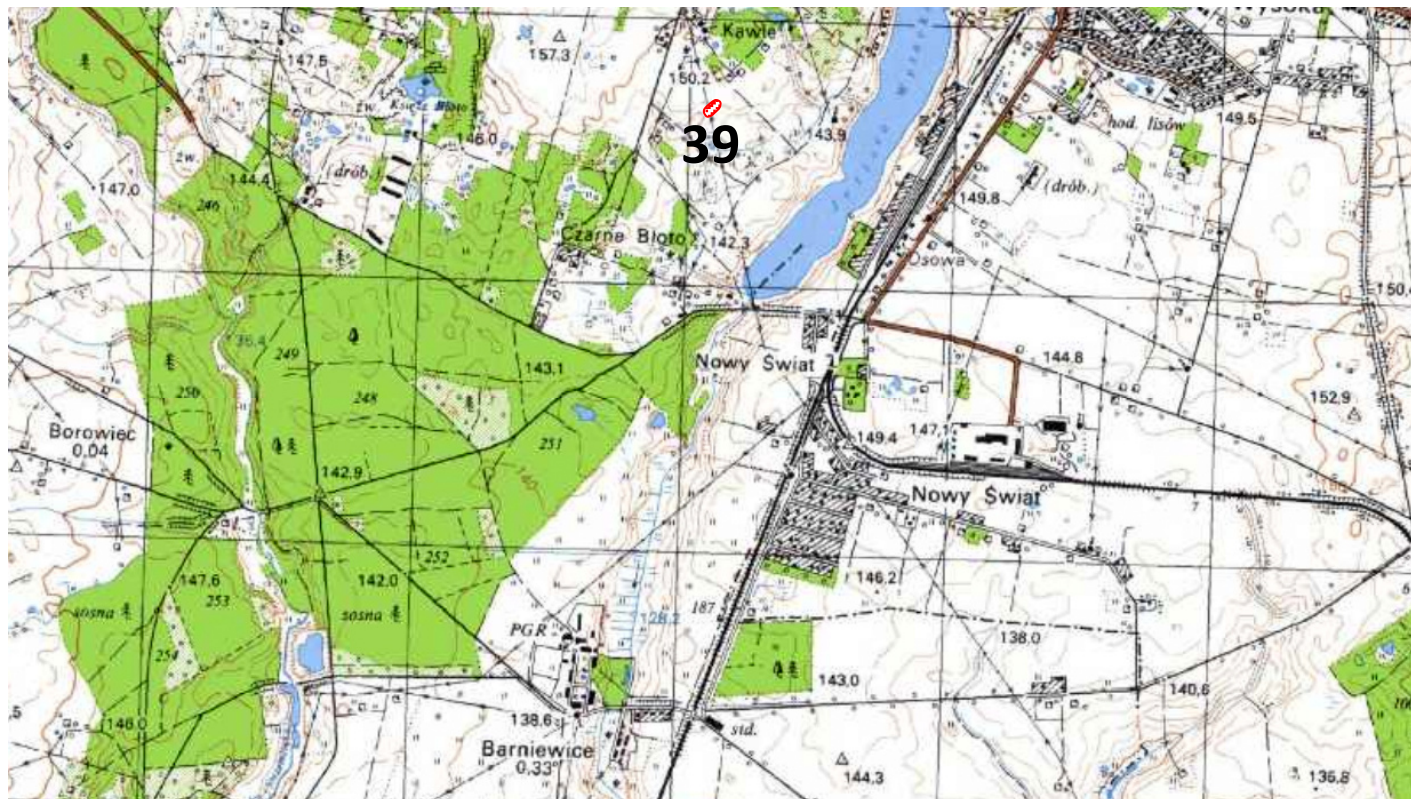
1. Nazwa

STANOWISKO ARCHEOLOGICZNE

2. Czas powstania

**Neolit - ślad osadnictwa
Wczesna epoka żelaza - osada**

8. Fotografia z opisem wskazującym orientację albo mapa z zaznaczonym stanowiskiem archeologicznym



Godło arkusza (nr i nazwa): 315.31, Gdynia - Wielki Kack

4. Adres

AZP: 10-42
Nr stanowiska w miejscowości/
na obszarze: **25/39**

5. Przynależność administracyjna

województwo pomorskie

powiat kartuski

gmina Żukowo

6. Formy ochrony

7. Opracowanie karty (autor, data i podpis)

Jakub Danielski, 20.07.2015 r.

GEZ

KARTA ADRESOWA ZABYTKU NIERUCHOMEGO

3. Miejscowość

CHWASZCZYNO

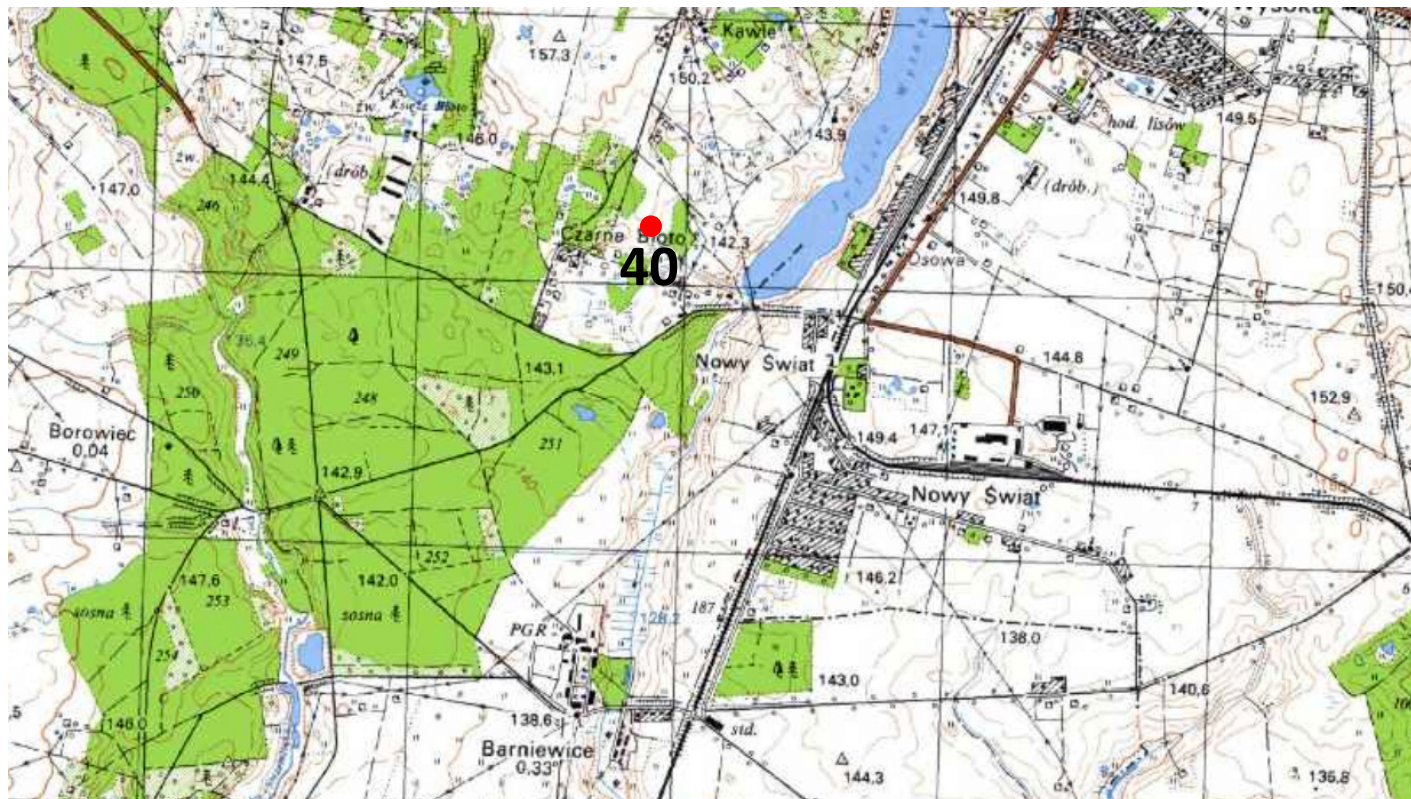
1. Nazwa

STANOWISKO ARCHEOLOGICZNE

2. Czas powstania

Wczesna epoka żelaza - punkt osadniczy

8. Fotografia z opisem wskazującym orientację albo mapa z zaznaczonym stanowiskiem archeologicznym



Godło arkusza (nr i nazwa): 315.31, Gdynia - Wielki Kack

4. Adres

AZP: **10-42**
Nr stanowiska w miejscowości/
na obszarze: **26/40**

5. Przynależność administracyjna

województwo pomorskie

powiat kartuski

gmina Żukowo

6. Formy ochrony

7. Opracowanie karty (autor, data i podpis)

Jakub Danielski, 20.07.2015 r.

GEZ

KARTA ADRESOWA ZABYTKU NIERUCHOMEGO

3. Miejscowość

CHWASZCZYNO

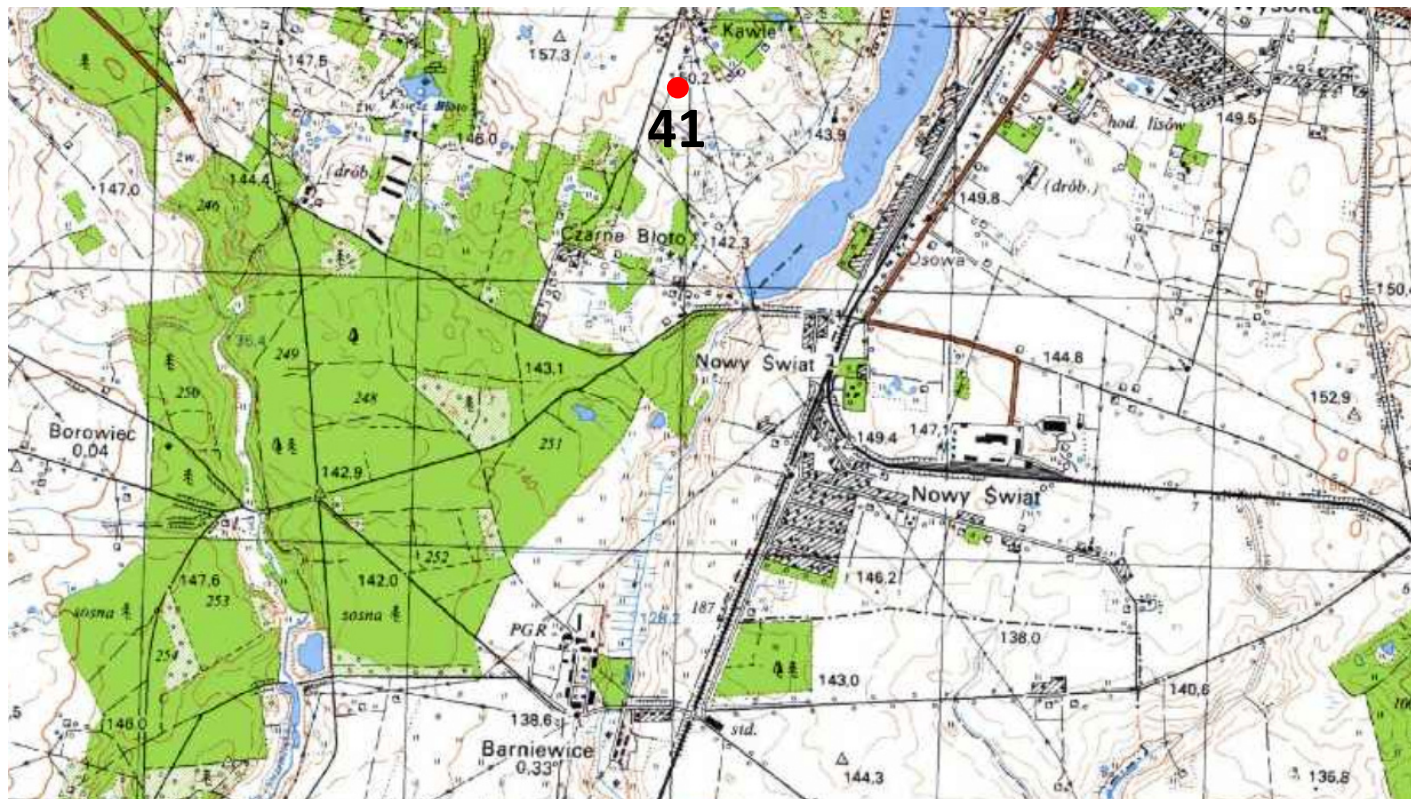
1. Nazwa

STANOWISKO ARCHEOLOGICZNE

2. Czas powstania

Neolit ? - ślad osadnictwa

8. Fotografia z opisem wskazującym orientację albo mapa z zaznaczonym stanowiskiem archeologicznym



4. Adres

AZP: **10-42**
Nr stanowiska w miejscowości/
na obszarze: **27/41**

5. Przynależność administracyjna

województwo pomorskie

powiat kartuski

gmina Żukowo

6. Formy ochrony

Godło arkusza (nr i nazwa): 315.31, Gdynia - Wielki Kack

7. Opracowanie karty (autor, data i podpis)

Jakub Danielski, 20.07.2015 r.

GEZ

KARTA ADRESOWA ZABYTKU NIERUCHOMEGO

3. Miejscowość

CHWASZCZYNO

1. Nazwa

STANOWISKO ARCHEOLOGICZNE

2. Czas powstania

Epoka kamienia - ślad osadnictwa

8. Fotografia z opisem wskazującym orientację albo mapa z zaznaczonym stanowiskiem archeologicznym



4. Adres

AZP: 10-42
Nr stanowiska w miejscowości/
na obszarze: **28/46**

5. Przynależność administracyjna

województwo pomorskie

powiat kartuski

gmina Żukowo

6. Formy ochrony

Godło arkusza (nr i nazwa): 315.31, Gdynia - Wielki Kack

7. Opracowanie karty (autor, data i podpis)

Jakub Danielski, 20.07.2015 r.

GEZ

KARTA ADRESOWA ZABYTKU NIERUCHOMEGO

3. Miejscowość

CHWASZCZYNO

1. Nazwa

STANOWISKO ARCHEOLOGICZNE

2. Czas powstania

Epoka kamienia - ślad osadnictwa

8. Fotografia z opisem wskazującym orientację albo mapa z zaznaczonym stanowiskiem archeologicznym



Godło arkusza (nr i nazwa): 315.31, Gdynia - Wielki Kack

4. Adres

AZP: **10-42**
Nr stanowiska w miejscowości/
na obszarze: **29/47**

5. Przynależność administracyjna

województwo pomorskie

powiat kartuski

gmina Żukowo

6. Formy ochrony

7. Opracowanie karty (autor, data i podpis)

Jakub Danielski, 20.07.2015 r.

GEZ

KARTA ADRESOWA ZABYTKU NIERUCHOMEGO

3. Miejscowość

CHWASZCZYNO

1. Nazwa

STANOWISKO ARCHEOLOGICZNE

2. Czas powstania

Średniowiecze - ślad osadnictwa

8. Fotografia z opisem wskazującym orientację albo mapa z zaznaczonym stanowiskiem archeologicznym



4. Adres

AZP: 10-42
Nr stanowiska w miejscowości/
na obszarze: **30/48**

5. Przynależność administracyjna

województwo pomorskie

powiat kartuski

gmina Żukowo

6. Formy ochrony

Godło arkusza (nr i nazwa): 315.31, Gdynia - Wielki Kack

7. Opracowanie karty (autor, data i podpis)

Jakub Danielski, 20.07.2015 r.

GEZ

KARTA ADRESOWA ZABYTKU NIERUCHOMEGO

3. Miejscowość

CHWASZCZYNO

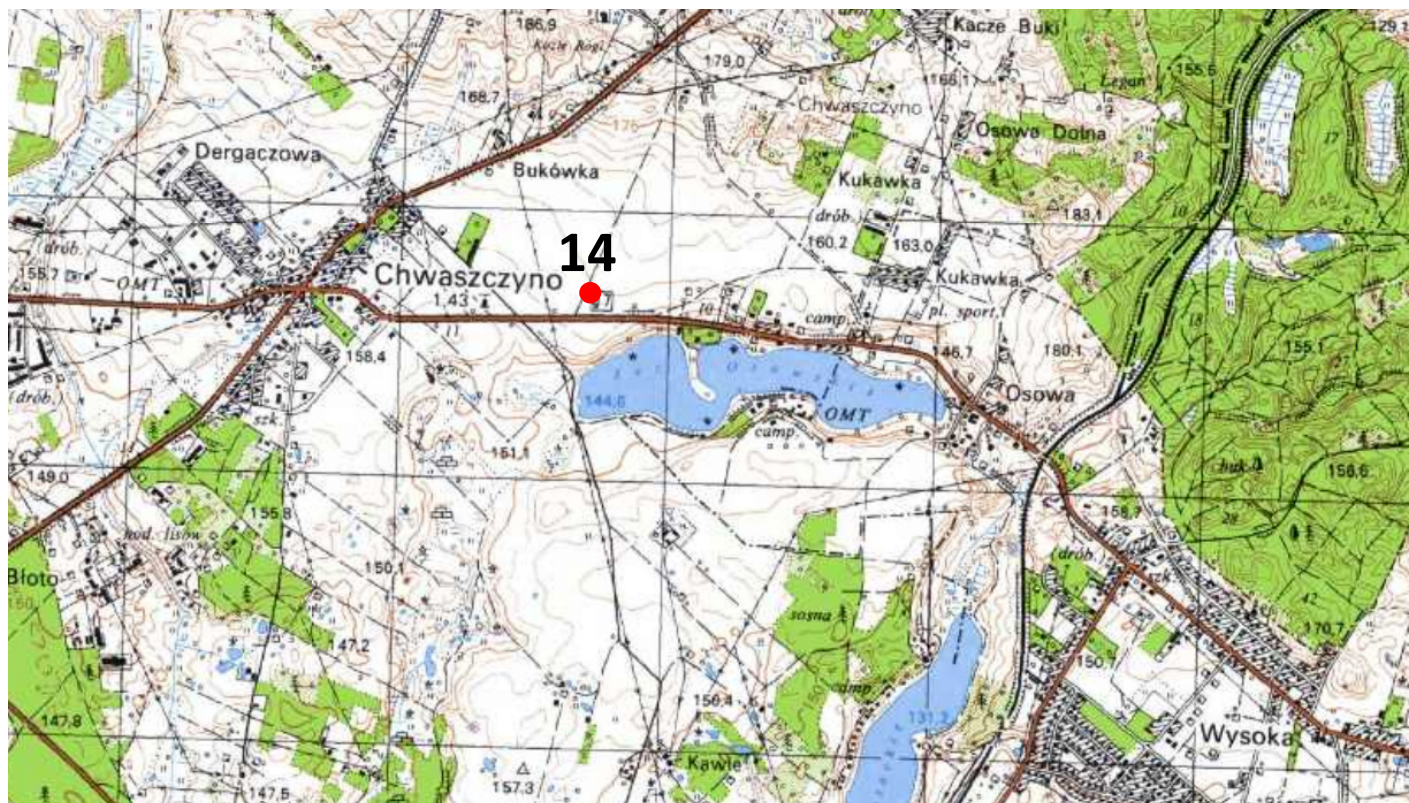
1. Nazwa

STANOWISKO ARCHEOLOGICZNE

2. Czas powstania

Wczesna epoka żelaza - ślad osadnictwa

8. Fotografia z opisem wskazującym orientację albo mapa z zaznaczonym stanowiskiem archeologicznym



4. Adres

AZP: **10-42**
Nr stanowiska w miejscowości/
na obszarze: **31/14**

5. Przynależność administracyjna

województwo pomorskie

powiat kartuski

gmina Żukowo

6. Formy ochrony

Godło arkusza (nr i nazwa): 315.31, Gdynia - Wielki Kack

7. Opracowanie karty (autor, data i podpis)

Jakub Danielski, 20.07.2015 r.