

GEZ

# KARTA ADRESOWA ZABYTKU NIERUCHOMEGO

3. Miejscowość

# LEŻNO

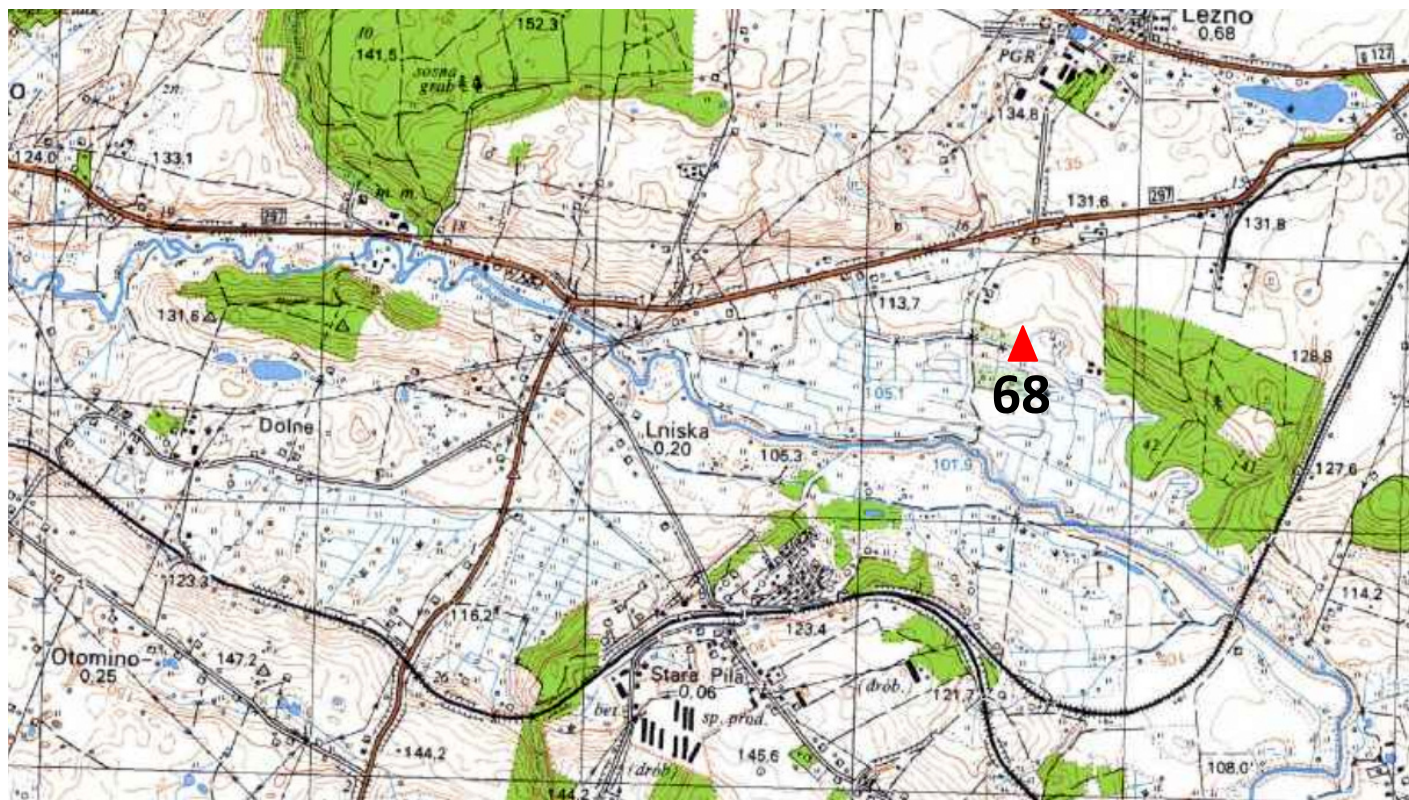
1. Nazwa

**STANOWISKO ARCHEOLOGICZNE**

2. Czas powstania

**Halsztat D - cmentarzysko grobów skrzynkowych  
Średniowiecze - osada**

8. Fotografia z opisem wskazującym orientację albo mapa z zaznaczonym stanowiskiem archeologicznym



Godło arkusza (nr i nazwa): 315.33, Żukowo

4. Adres

AZP: **12-42**  
Nr stanowiska w miejscowości/  
na obszarze: **1/68**

5. Przynależność administracyjna

województwo pomorskie

powiat kartuski

gmina Żukowo

6. Formy ochrony

7. Opracowanie karty (autor, data i podpis)

Jakub Danielski, 20.07.2015 r.

GEZ

## KARTA ADRESOWA ZABYTKU NIERUCHOMEGO

1. Nazwa

**STANOWISKO ARCHEOLOGICZNE**

2. Czas powstania

**Epoka kamienia - ślad osadnictwa**

3. Miejscowość

**LEŻNO**

8. Fotografia z opisem wskazującym orientację albo mapa z zaznaczonym stanowiskiem archeologicznym

Stanowisko o nieoznaczonej lokalizacji

4. Adres

AZP: **12-42**  
Nr stanowiska w miejscowości/  
na obszarze: **2/69**

5. Przynależność administracyjna

województwo pomorskie

powiat kartuski

gmina Żukowo

6. Formy ochrony

7. Opracowanie karty (autor, data i podpis)

Jakub Danielski, 20.07.2015 r.



GEZ

## KARTA ADRESOWA ZABYTKU NIERUCHOMEGO

3. Miejscowość

# LEŻNO

1. Nazwa

**STANOWISKO ARCHEOLOGICZNE**

2. Czas powstania

**Wczesna epoka żelaza - cmentarzysko**

8. Fotografia z opisem wskazującym orientację albo mapa z zaznaczonym stanowiskiem archeologicznym

Stanowisko o nieoznaczonej lokalizacji

4. Adres

AZP: **12-42**  
Nr stanowiska w miejscowości/  
na obszarze: **3/101**

5. Przynależność administracyjna

województwo pomorskie

powiat kartuski

gmina Żukowo

6. Formy ochrony

7. Opracowanie karty (autor, data i podpis)

Jakub Danielski, 20.07.2015 r.



GEZ

## KARTA ADRESOWA ZABYTKU NIERUCHOMEGO

3. Miejscowość

# LEŻNO

1. Nazwa

**STANOWISKO ARCHEOLOGICZNE**

2. Czas powstania

**Wczesna epoka żelaza - cmentarzysko**

8. Fotografia z opisem wskazującym orientację albo mapa z zaznaczonym stanowiskiem archeologicznym

Stanowisko o nieoznaczonej lokalizacji

4. Adres

AZP: **12-42**  
Nr stanowiska w miejscowości/  
na obszarze: **4/102**

5. Przynależność administracyjna

województwo pomorskie

powiat kartuski

gmina Żukowo

6. Formy ochrony

7. Opracowanie karty (autor, data i podpis)

Jakub Danielski, 20.07.2015 r.



GEZ

## KARTA ADRESOWA ZABYTKU NIERUCHOMEGO

3. Miejscowość

# LEŻNO

1. Nazwa

**STANOWISKO ARCHEOLOGICZNE**

2. Czas powstania

**Wczesna epoka żelaza - cmentarzysko**

8. Fotografia z opisem wskazującym orientację albo mapa z zaznaczonym stanowiskiem archeologicznym

Stanowisko o nieoznaczonej lokalizacji

4. Adres

AZP: **12-42**  
Nr stanowiska w miejscowości/  
na obszarze: **5/103**

5. Przynależność administracyjna

województwo pomorskie

powiat kartuski

gmina Żukowo

6. Formy ochrony

7. Opracowanie karty (autor, data i podpis)

Jakub Danielski, 20.07.2015 r.





GEZ

# KARTA ADRESOWA ZABYTKU NIERUCHOMEGO

3. Miejscowość

# LEŻNO

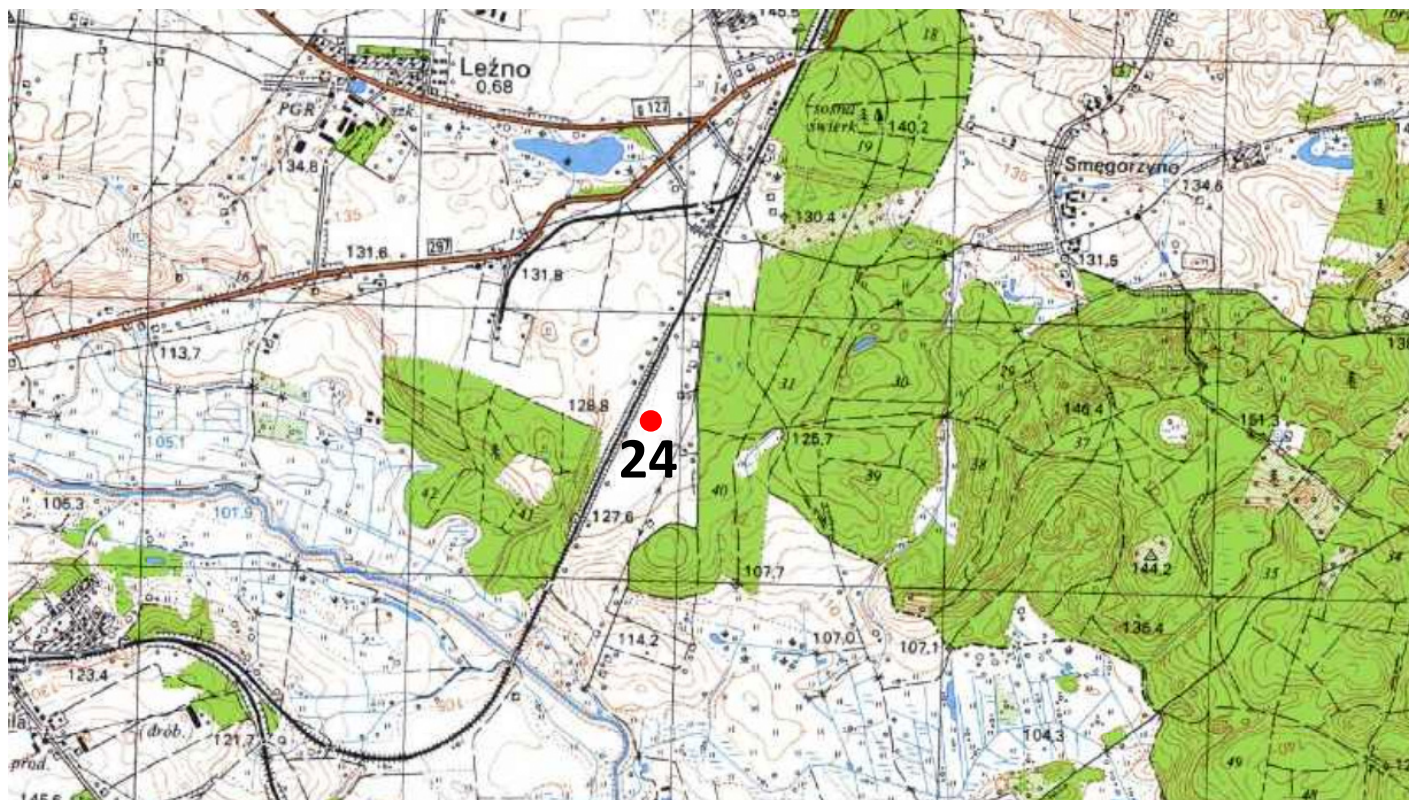
1. Nazwa

**STANOWISKO ARCHEOLOGICZNE**

2. Czas powstania

**Późne średniowiecze - ślad osadnictwa**

8. Fotografia z opisem wskazującym orientację albo mapa z zaznaczonym stanowiskiem archeologicznym



Godło arkusza (nr i nazwa): 315.33, Żukowo

4. Adres

AZP: **12-42**  
Nr stanowiska w miejscowości/  
na obszarze: **6/24**

5. Przynależność administracyjna

województwo pomorskie

powiat kartuski

gmina Żukowo

6. Formy ochrony

7. Opracowanie karty (autor, data i podpis)

Jakub Danielski, 20.07.2015 r.



GEZ

# KARTA ADRESOWA ZABYTKU NIERUCHOMEGO

3. Miejscowość

# LEŻNO

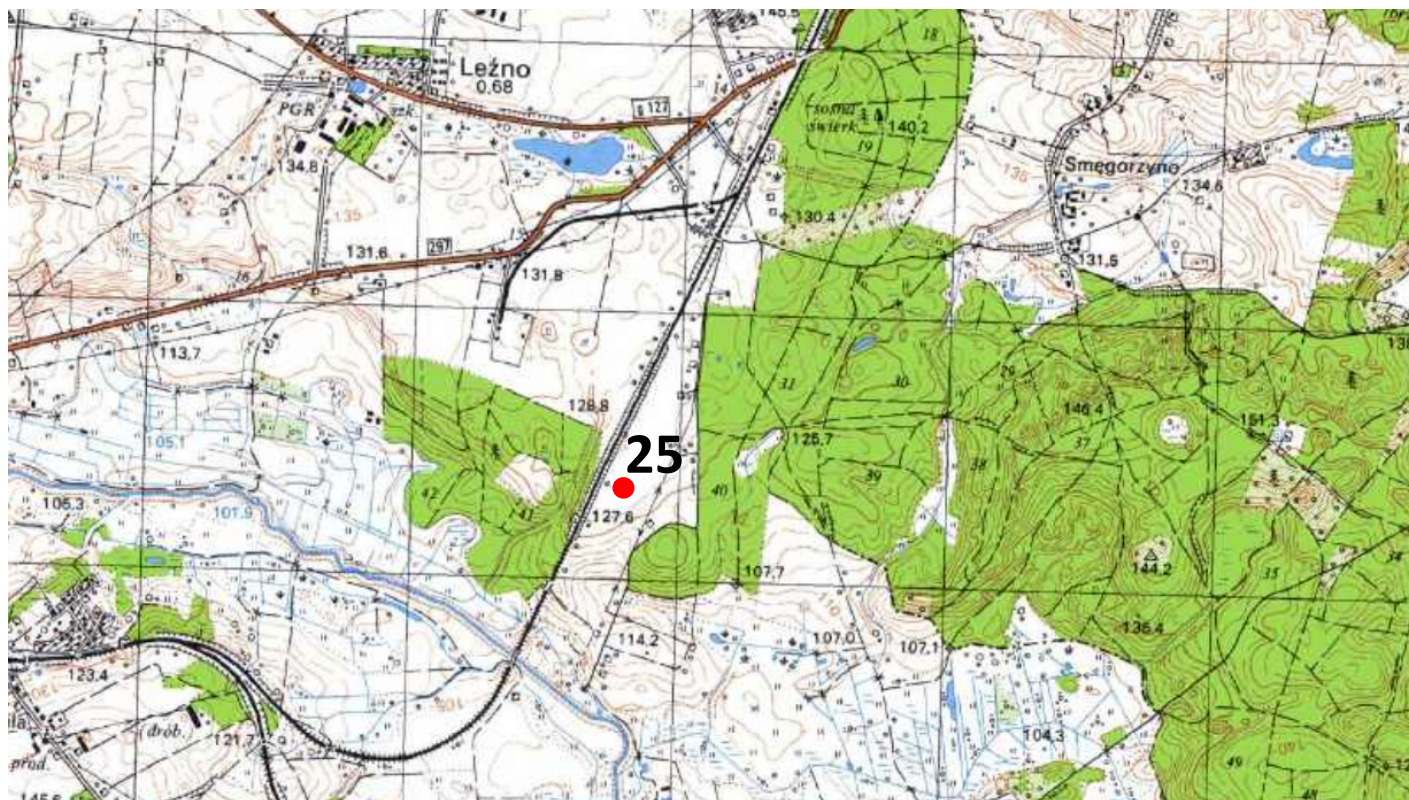
1. Nazwa

**STANOWISKO ARCHEOLOGICZNE**

2. Czas powstania

**Okres nowożytny - ślad osadnictwa**

8. Fotografia z opisem wskazującym orientację albo mapa z zaznaczonym stanowiskiem archeologicznym



Godło arkusza (nr i nazwa): 315.33, Żukowo

4. Adres

AZP: **12-42**  
Nr stanowiska w miejscowości/  
na obszarze: **7/25**

5. Przynależność administracyjna

województwo pomorskie

powiat kartuski

gmina Żukowo

6. Formy ochrony

7. Opracowanie karty (autor, data i podpis)

Jakub Danielski, 20.07.2015 r.



GEZ

# KARTA ADRESOWA ZABYTKU NIERUCHOMEGO

3. Miejscowość

# LEŻNO

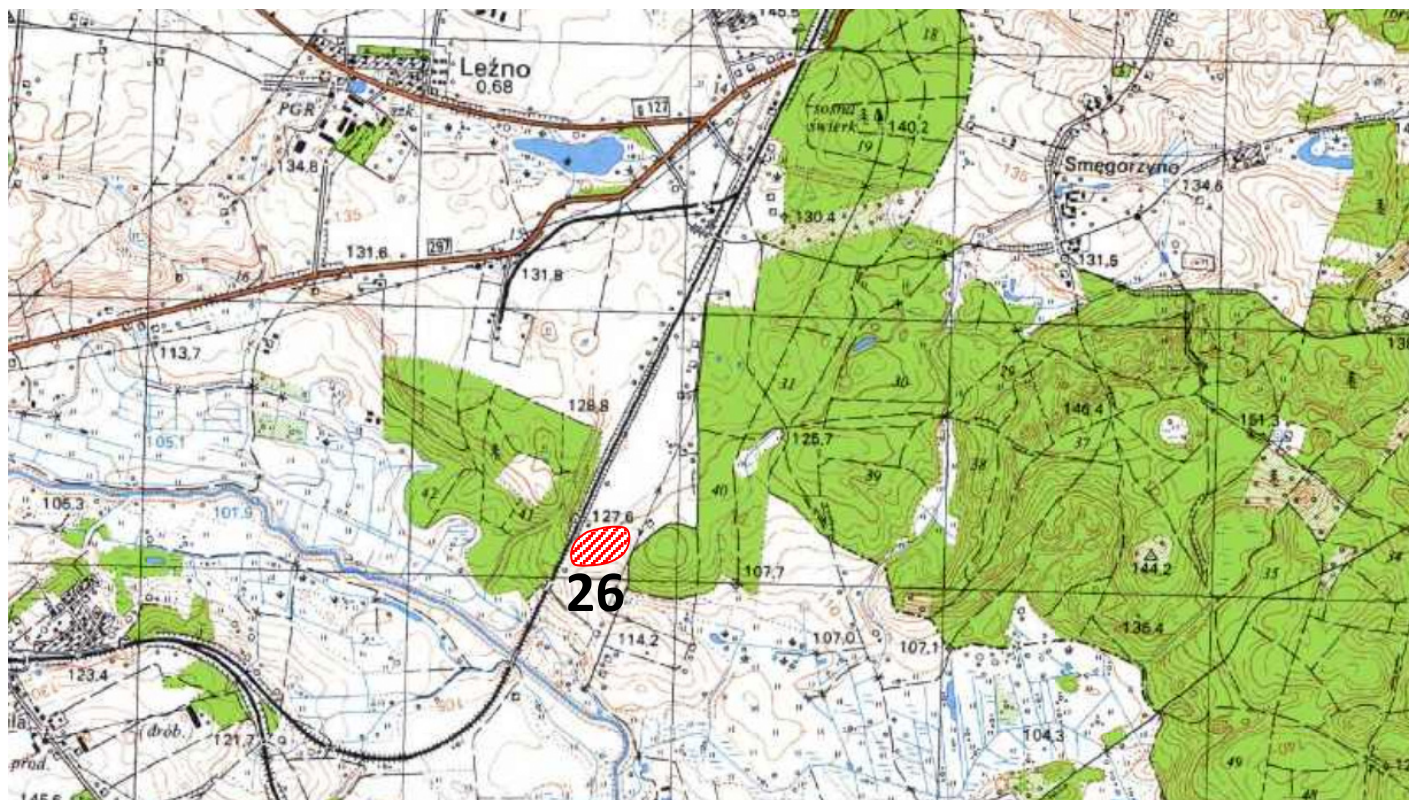
1. Nazwa

**STANOWISKO ARCHEOLOGICZNE**

2. Czas powstania

**Wczesna epoka żelaza - osada**

8. Fotografia z opisem wskazującym orientację albo mapa z zaznaczonym stanowiskiem archeologicznym



4. Adres

AZP: **12-42**  
Nr stanowiska w miejscowości/  
na obszarze: **8/26**

5. Przynależność administracyjna

województwo pomorskie

powiat kartuski

gmina Żukowo

6. Formy ochrony

Godło arkusza (nr i nazwa): 315.33, Żukowo

7. Opracowanie karty (autor, data i podpis)

Jakub Danielski, 20.07.2015 r.



GEZ

# KARTA ADRESOWA ZABYTKU NIERUCHOMEGO

3. Miejscowość

# LEŻNO

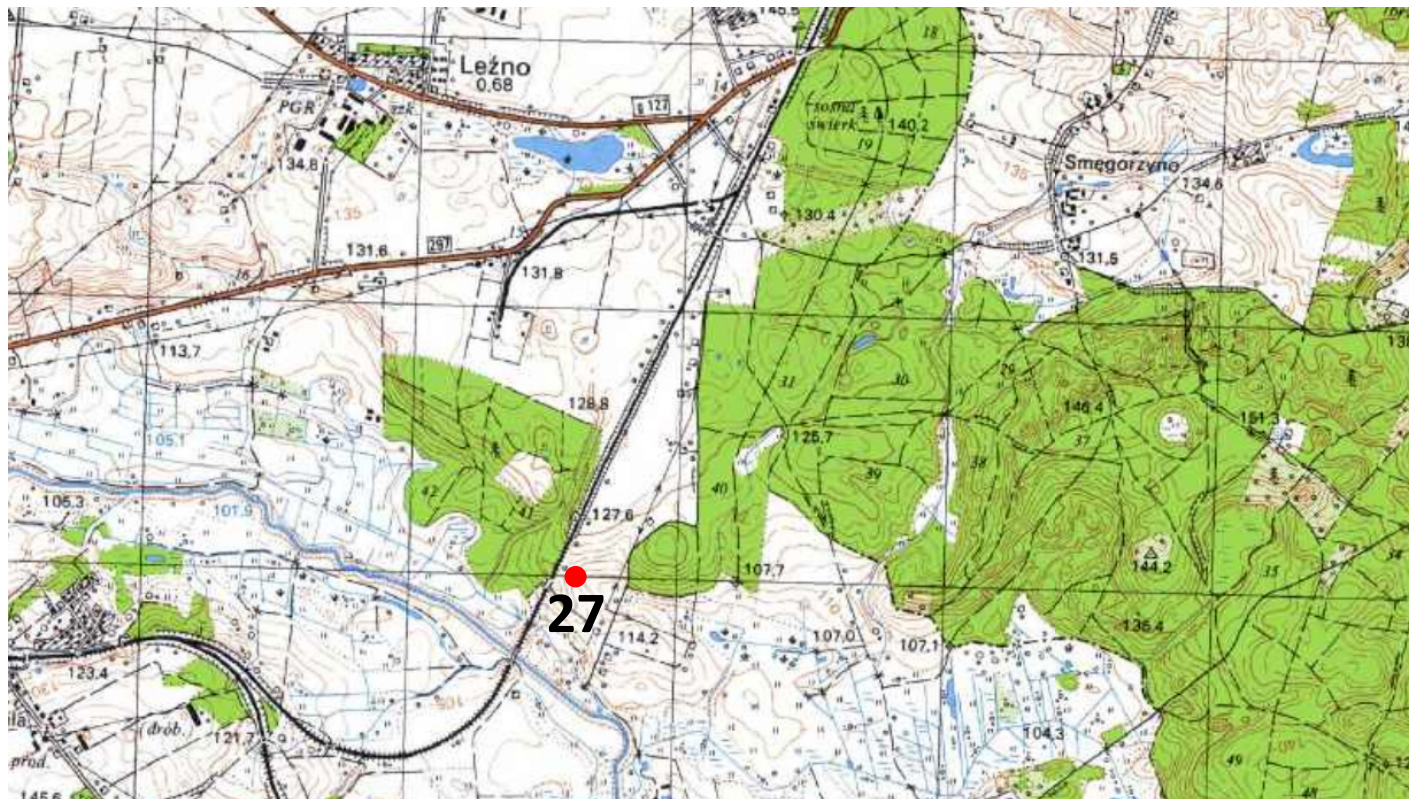
1. Nazwa

**STANOWISKO ARCHEOLOGICZNE**

2. Czas powstania

**Wczesna epoka żelaza - ślad osadnictwa**

8. Fotografia z opisem wskazującym orientację albo mapa z zaznaczonym stanowiskiem archeologicznym



Godło arkusza (nr i nazwa): 315.33, Żukowo

4. Adres

AZP: **12-42**  
Nr stanowiska w miejscowości/  
na obszarze: **9/27**

5. Przynależność administracyjna

województwo pomorskie

powiat kartuski

gmina Żukowo

6. Formy ochrony

7. Opracowanie karty (autor, data i podpis)

Jakub Danielski, 20.07.2015 r.



GEZ

# KARTA ADRESOWA ZABYTKU NIERUCHOMEGO

3. Miejscowość

# LEŻNO

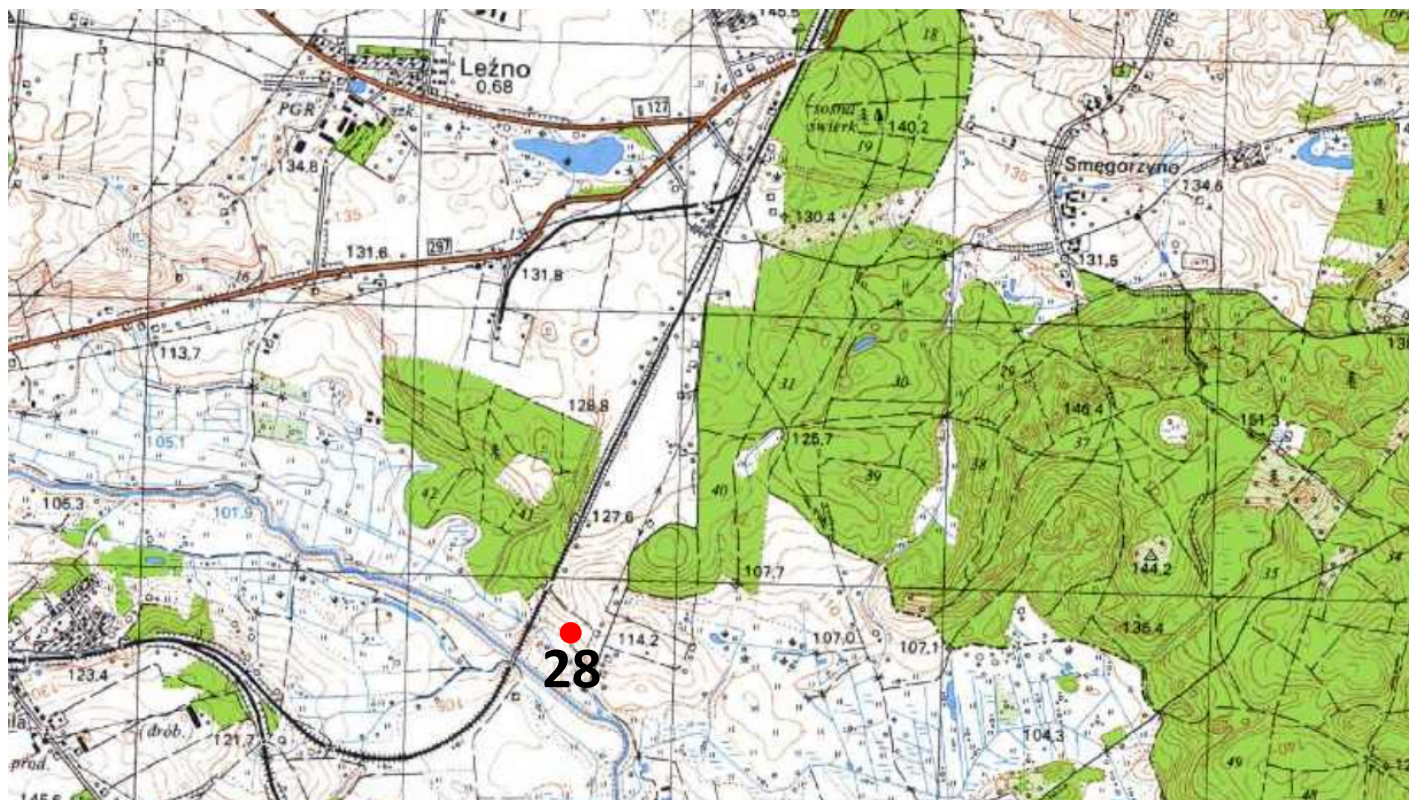
1. Nazwa

**STANOWISKO ARCHEOLOGICZNE**

2. Czas powstania

**Wczesna epoka żelaza - ślad osadnictwa**

8. Fotografia z opisem wskazującym orientację albo mapa z zaznaczonym stanowiskiem archeologicznym



Godło arkusza (nr i nazwa): 315.33, Żukowo

4. Adres

AZP: **12-42**  
Nr stanowiska w miejscowości/  
na obszarze: **10/28**

5. Przynależność administracyjna

województwo pomorskie

powiat kartuski

gmina Żukowo

6. Formy ochrony

7. Opracowanie karty (autor, data i podpis)

Jakub Danielski, 20.07.2015 r.



GEZ

# KARTA ADRESOWA ZABYTKU NIERUCHOMEGO

3. Miejscowość

# LEŻNO

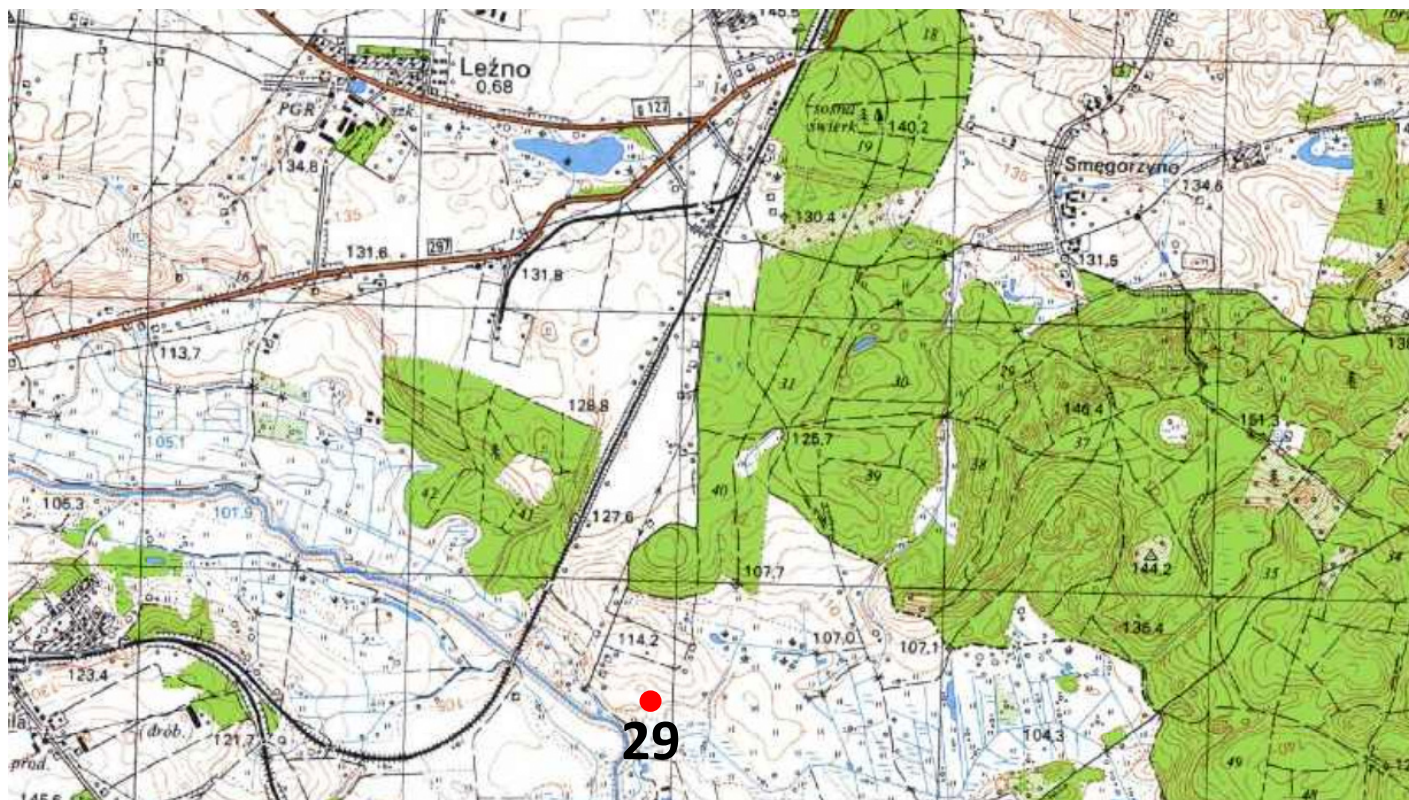
1. Nazwa

**STANOWISKO ARCHEOLOGICZNE**

2. Czas powstania

**Późne średniowiecze - ślad osadnictwa**

8. Fotografia z opisem wskazującym orientację albo mapa z zaznaczonym stanowiskiem archeologicznym



Godło arkusza (nr i nazwa): 315.33, Żukowo

4. Adres

AZP: **12-42**  
Nr stanowiska w miejscowości/  
na obszarze: **11/29**

5. Przynależność administracyjna

województwo pomorskie

powiat kartuski

gmina Żukowo

6. Formy ochrony

7. Opracowanie karty (autor, data i podpis)

Jakub Danielski, 20.07.2015 r.



GEZ

# KARTA ADRESOWA ZABYTKU NIERUCHOMEGO

3. Miejscowość

# LEŻNO

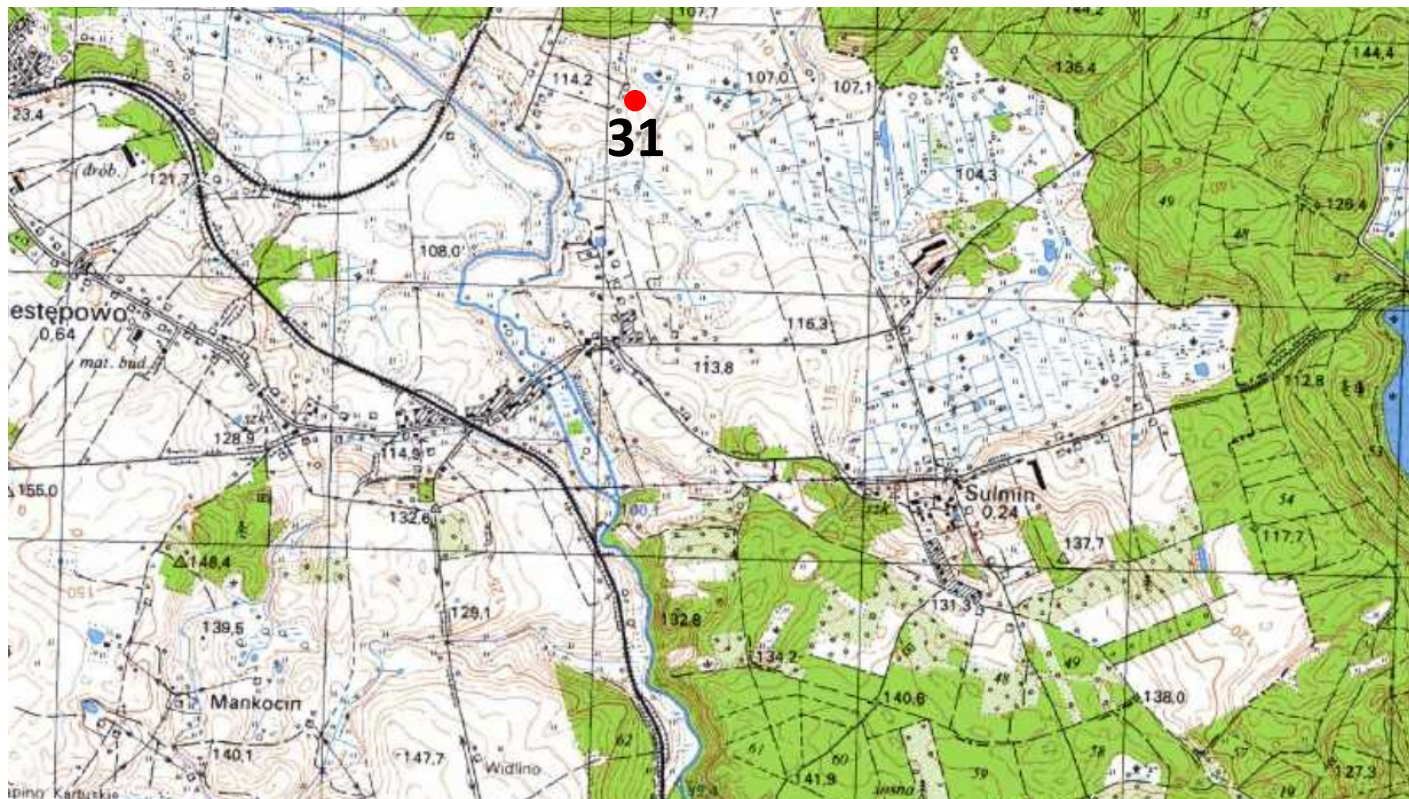
1. Nazwa

**STANOWISKO ARCHEOLOGICZNE**

2. Czas powstania

**Epoka kamienia - ślad osadnictwa**

8. Fotografia z opisem wskazującym orientację albo mapa z zaznaczonym stanowiskiem archeologicznym



Godło arkusza (nr i nazwa): 315.33, Żukowo

4. Adres

AZP: **12-42**  
Nr stanowiska w miejscowości/  
na obszarze: **12/31**

5. Przynależność administracyjna

województwo pomorskie

powiat kartuski

gmina Żukowo

6. Formy ochrony

7. Opracowanie karty (autor, data i podpis)

Jakub Danielski, 20.07.2015 r.



GEZ

# KARTA ADRESOWA ZABYTKU NIERUCHOMEGO

3. Miejscowość

# LEŻNO

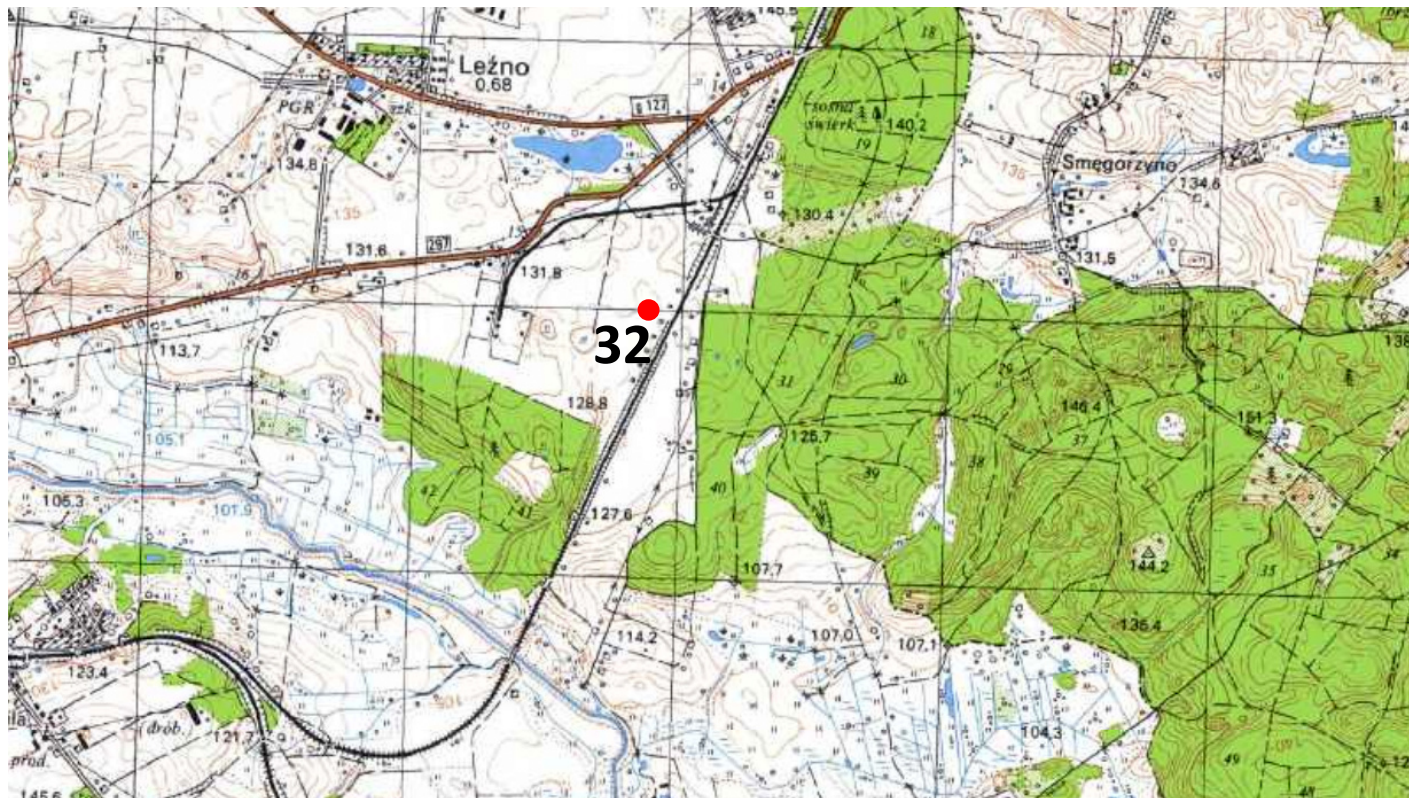
1. Nazwa

**STANOWISKO ARCHEOLOGICZNE**

2. Czas powstania

**Okres nowożytny - ślad osadnictwa**

8. Fotografia z opisem wskazującym orientację albo mapa z zaznaczonym stanowiskiem archeologicznym



Godło arkusza (nr i nazwa): 315.33, Żukowo

4. Adres

AZP: **12-42**  
Nr stanowiska w miejscowości/  
na obszarze: **13/32**

5. Przynależność administracyjna

województwo pomorskie

powiat kartuski

gmina Żukowo

6. Formy ochrony

7. Opracowanie karty (autor, data i podpis)

Jakub Danielski, 20.07.2015 r.

*Danielski*



GEZ

# KARTA ADRESOWA ZABYTKU NIERUCHOMEGO

3. Miejscowość

# LEŻNO

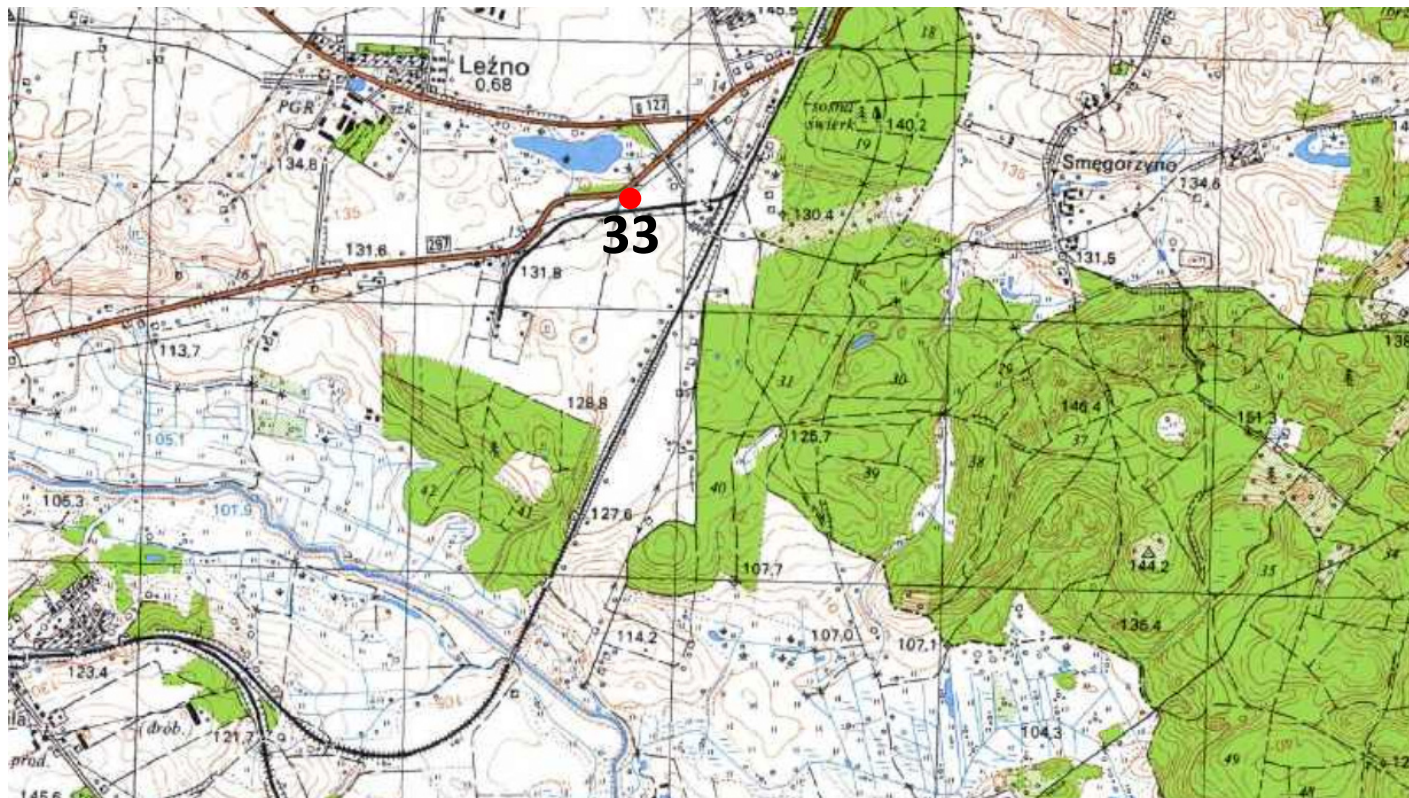
1. Nazwa

**STANOWISKO ARCHEOLOGICZNE**

2. Czas powstania

**Okres nowożytny - ślad osadnictwa**

8. Fotografia z opisem wskazującym orientację albo mapa z zaznaczonym stanowiskiem archeologicznym



Godło arkusza (nr i nazwa): 315.33, Żukowo

4. Adres

AZP: **12-42**  
Nr stanowiska w miejscowości/  
na obszarze: **14/33**

5. Przynależność administracyjna

województwo pomorskie

powiat kartuski

gmina Żukowo

6. Formy ochrony

7. Opracowanie karty (autor, data i podpis)

Jakub Danielski, 20.07.2015 r.



GEZ

# KARTA ADRESOWA ZABYTKU NIERUCHOMEGO

3. Miejscowość

# LEŻNO

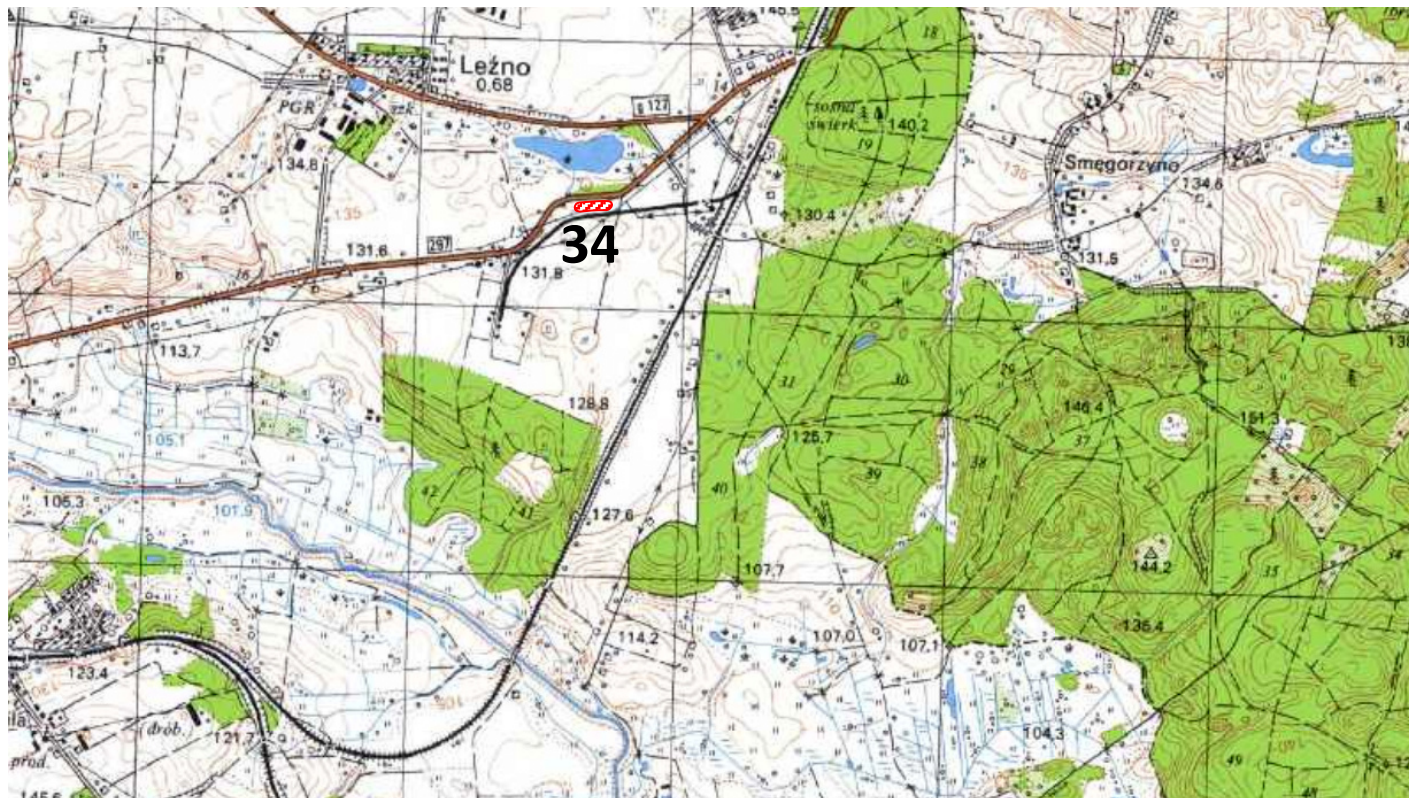
1. Nazwa

**STANOWISKO ARCHEOLOGICZNE**

2. Czas powstania

**Epoka kamienia - ślad osadnictwa  
Okres nowożytny - punkt osadnictwa**

8. Fotografia z opisem wskazującym orientację albo mapa z zaznaczonym stanowiskiem archeologicznym



Godło arkusza (nr i nazwa): 315.33, Żukowo

4. Adres

**AZP: 12-42**  
Nr stanowiska w miejscowości/  
na obszarze: **15/34**

5. Przynależność administracyjna

województwo pomorskie

powiat kartuski

gmina Żukowo

6. Formy ochrony

7. Opracowanie karty (autor, data i podpis)

Jakub Danielski, 20.07.2015 r.



GEZ

# KARTA ADRESOWA ZABYTKU NIERUCHOMEGO

3. Miejscowość

# LEŻNO

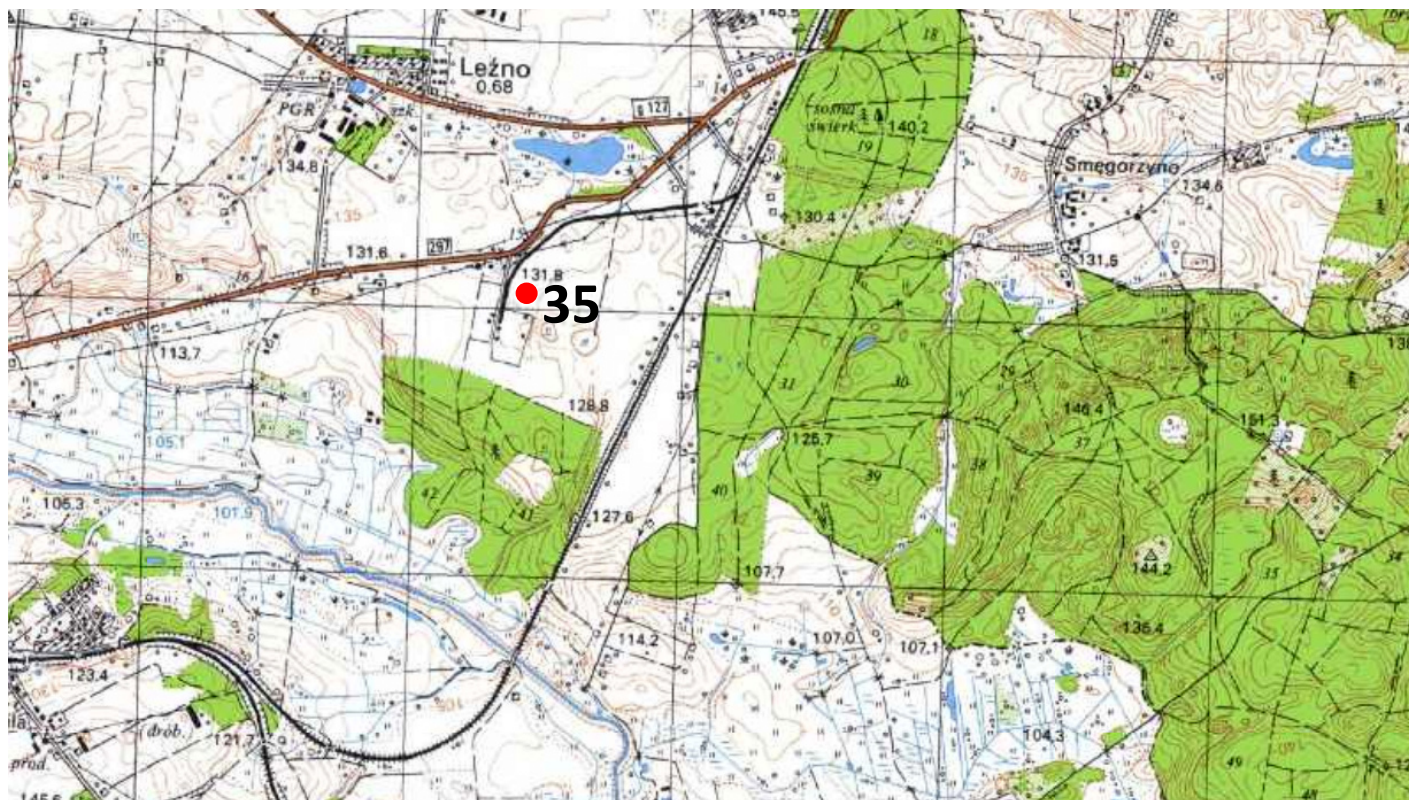
1. Nazwa

**STANOWISKO ARCHEOLOGICZNE**

2. Czas powstania

**Późne średniowiecze - ślad osadnictwa**

8. Fotografia z opisem wskazującym orientację albo mapa z zaznaczonym stanowiskiem archeologicznym



Godło arkusza (nr i nazwa): 315.33, Żukowo

4. Adres

AZP: **12-42**  
Nr stanowiska w miejscowości/  
na obszarze: **16/35**

5. Przynależność administracyjna

województwo pomorskie

powiat kartuski

gmina Żukowo

6. Formy ochrony

7. Opracowanie karty (autor, data i podpis)

Jakub Danielski, 20.07.2015 r.



GEZ

# KARTA ADRESOWA ZABYTKU NIERUCHOMEGO

3. Miejscowość

# LEŻNO

1. Nazwa

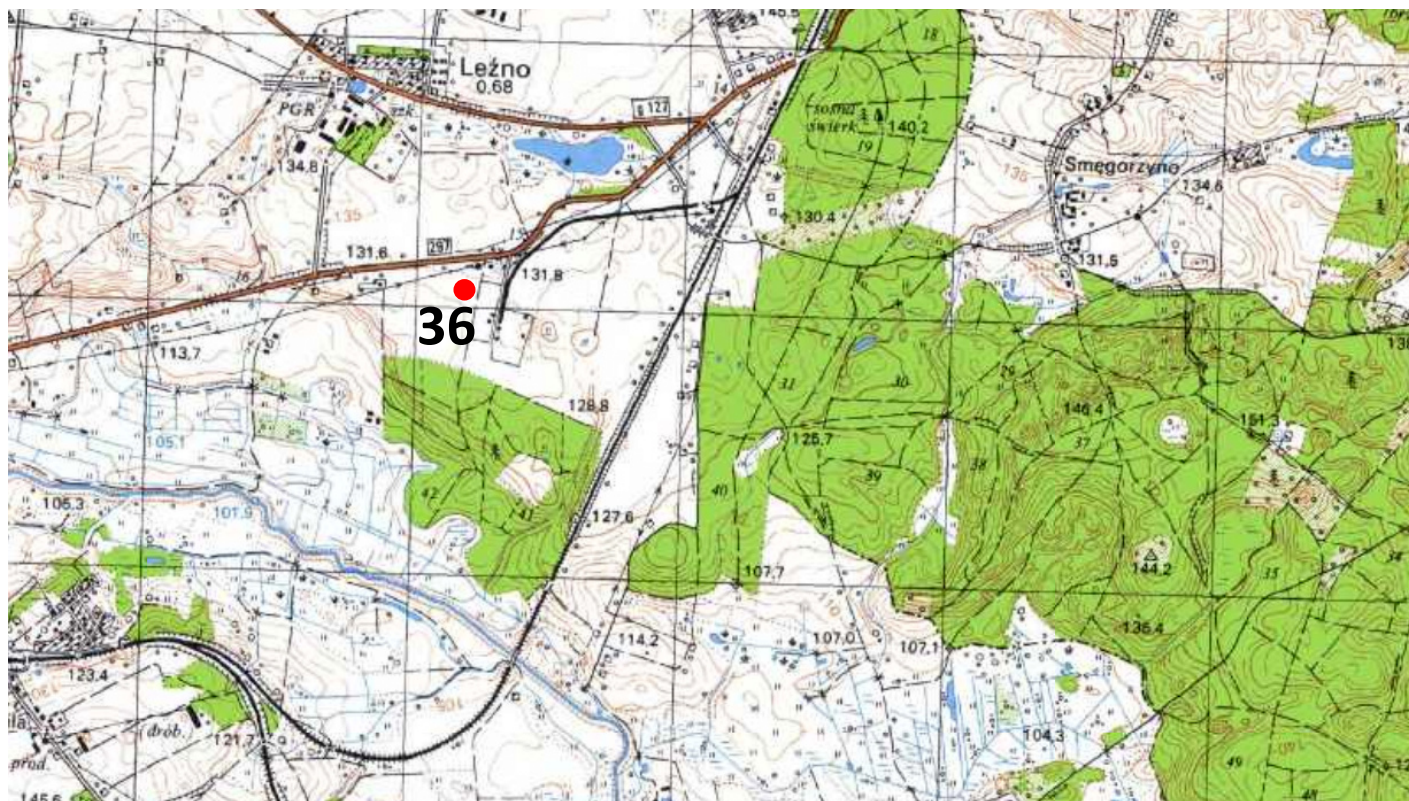
**STANOWISKO ARCHEOLOGICZNE**

2. Czas powstania

**Wczesne średniowiecze - ślad osadnictwa**

**Późne średniowiecze - ślad osadnictwa**

8. Fotografia z opisem wskazującym orientację albo mapa z zaznaczonym stanowiskiem archeologicznym



Godło arkusza (nr i nazwa): 315.33, Żukowo

4. Adres

AZP: **12-42**  
Nr stanowiska w miejscowości/  
na obszarze: **17/36**

5. Przynależność administracyjna

województwo pomorskie

powiat kartuski

gmina Żukowo

6. Formy ochrony

7. Opracowanie karty (autor, data i podpis)

Jakub Danielski, 20.07.2015 r.



GEZ

# KARTA ADRESOWA ZABYTKU NIERUCHOMEGO

3. Miejscowość

# LEŻNO

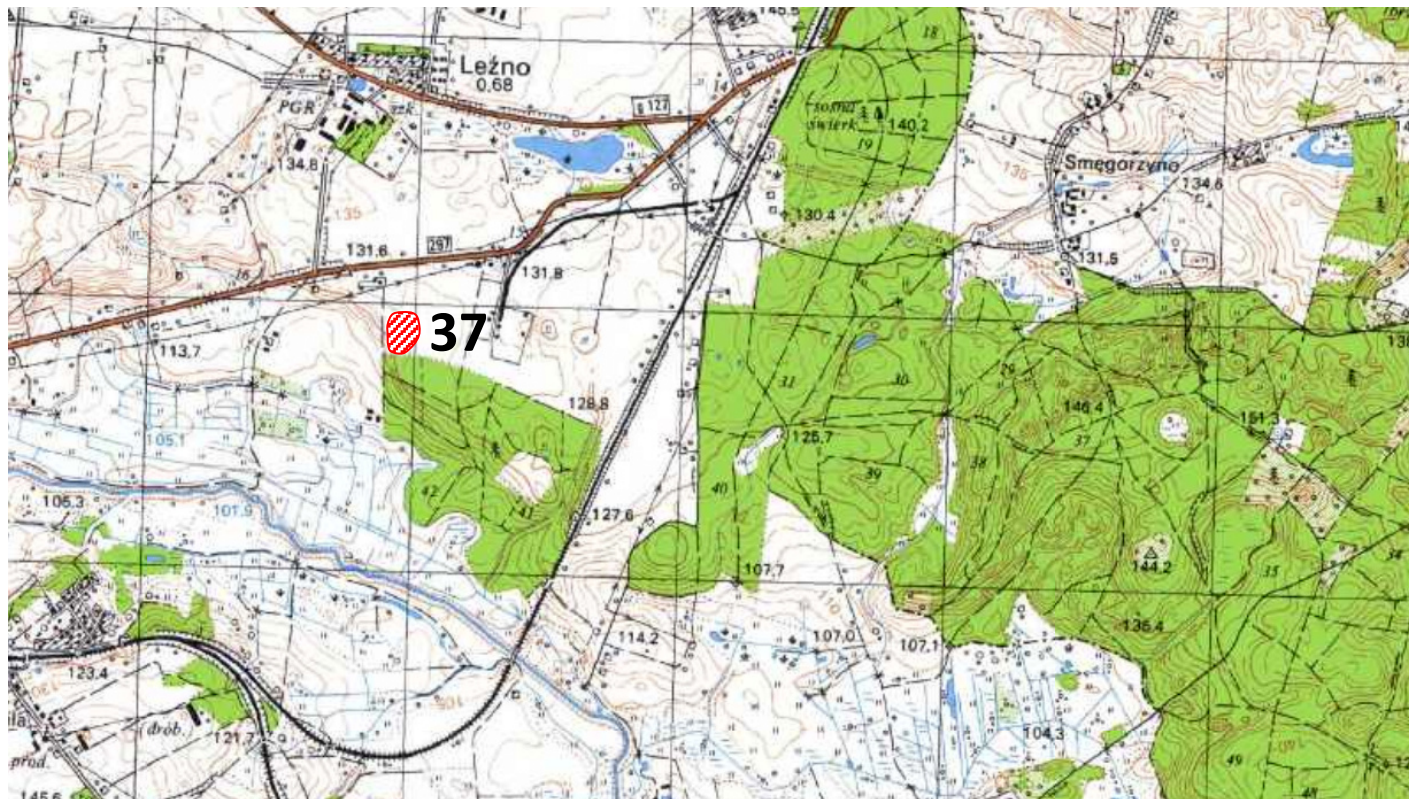
1. Nazwa

**STANOWISKO ARCHEOLOGICZNE**

2. Czas powstania

**Epoka kamienia - ślad osadnictwa  
Późne średniowiecze - osada**

8. Fotografia z opisem wskazującym orientację albo mapa z zaznaczonym stanowiskiem archeologicznym



4. Adres

**AZP: 12-42**  
Nr stanowiska w miejscowości/  
na obszarze: **18/37**

5. Przynależność administracyjna

województwo pomorskie

powiat kartuski

gmina Żukowo

6. Formy ochrony

Godło arkusza (nr i nazwa): 315.33, Żukowo

7. Opracowanie karty (autor, data i podpis)

Jakub Danielski, 20.07.2015 r.



GEZ

# KARTA ADRESOWA ZABYTKU NIERUCHOMEGO

3. Miejscowość

# LEŻNO

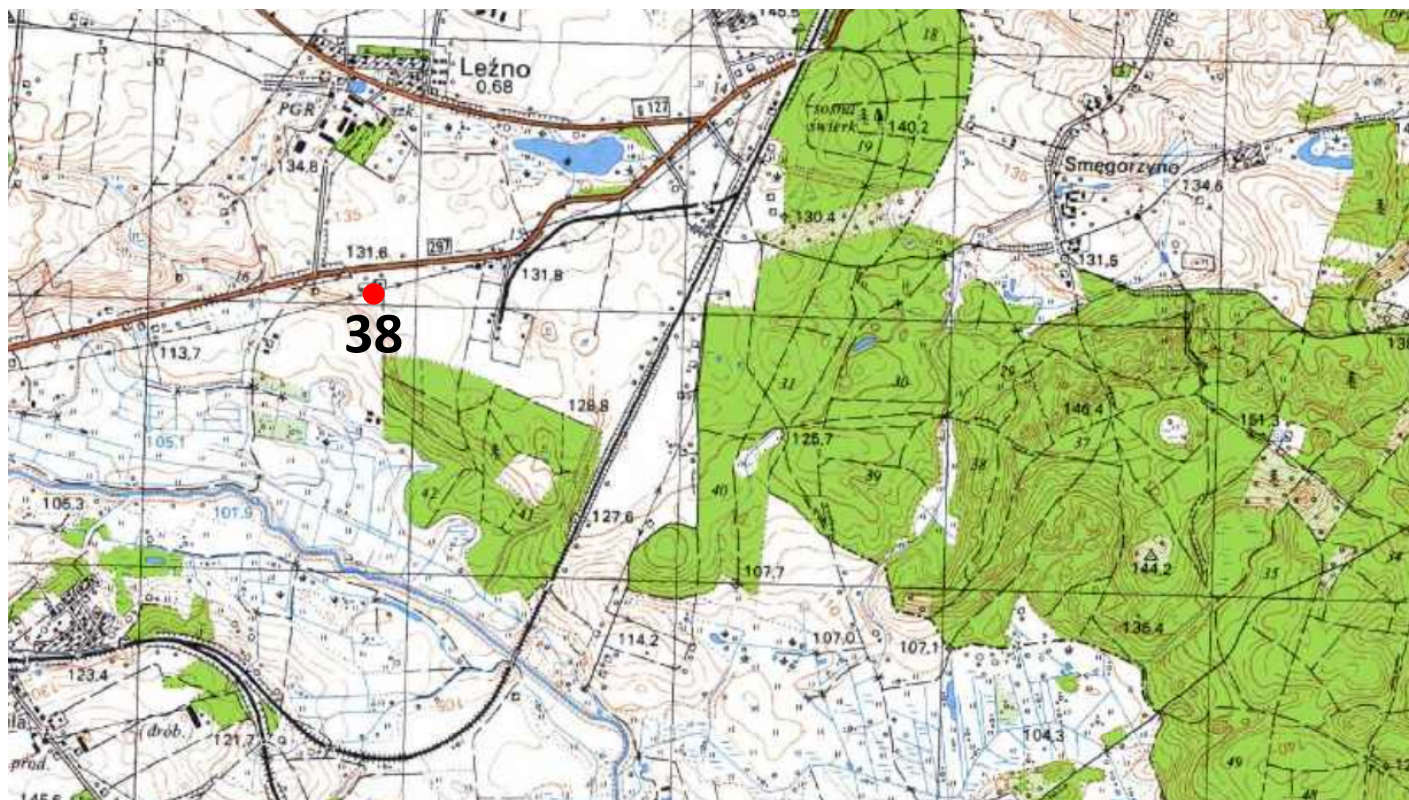
1. Nazwa

**STANOWISKO ARCHEOLOGICZNE**

2. Czas powstania

**Późne średniowiecze - ślad osadnictwa**

8. Fotografia z opisem wskazującym orientację albo mapa z zaznaczonym stanowiskiem archeologicznym



Godło arkusza (nr i nazwa): 315.33, Żukowo

4. Adres

AZP: **12-42**  
Nr stanowiska w miejscowości/  
na obszarze: **19/38**

5. Przynależność administracyjna

województwo pomorskie

powiat kartuski

gmina Żukowo

6. Formy ochrony

7. Opracowanie karty (autor, data i podpis)

Jakub Danielski, 20.07.2015 r.



GEZ

# KARTA ADRESOWA ZABYTKU NIERUCHOMEGO

3. Miejscowość

# LEŻNO

1. Nazwa

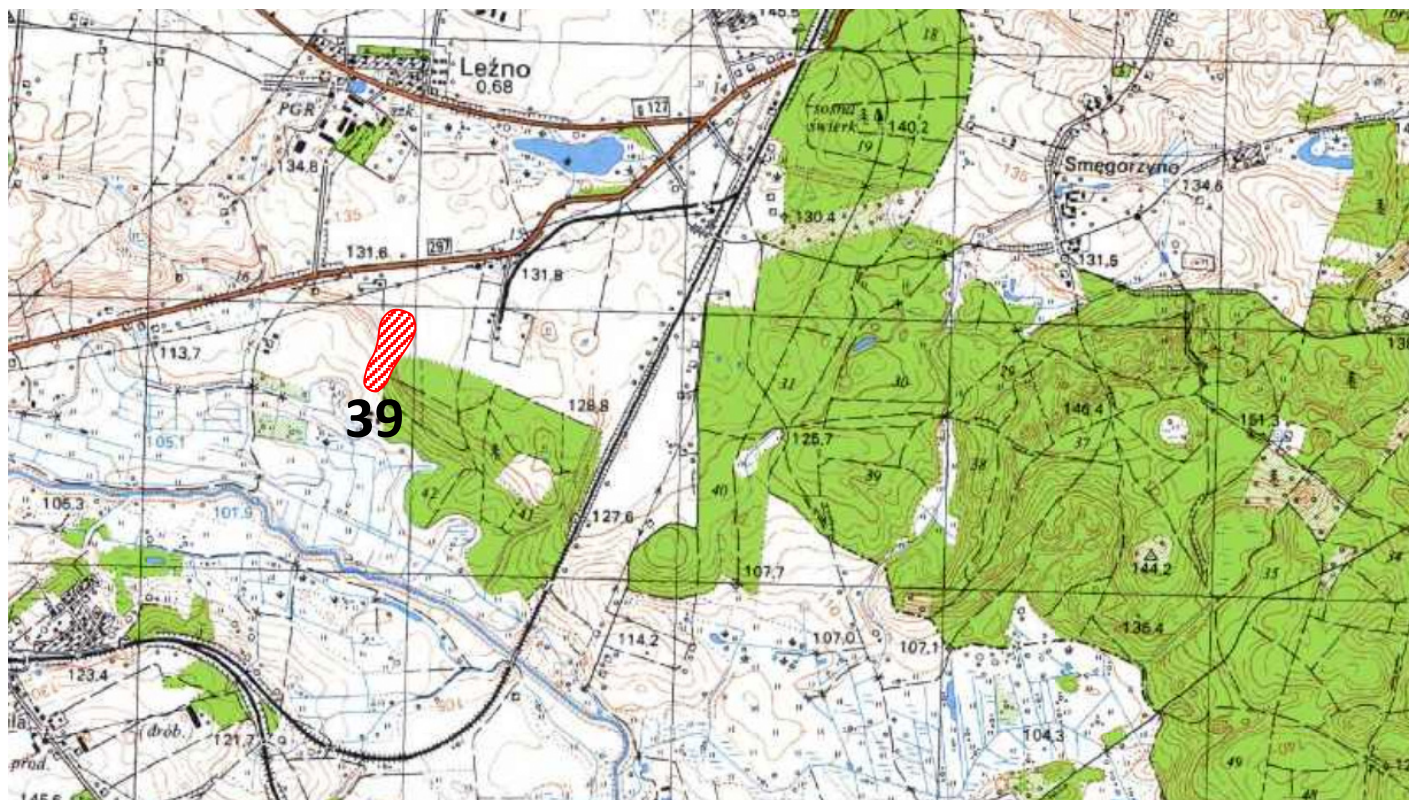
**STANOWISKO ARCHEOLOGICZNE**

2. Czas powstania

**Wczesne średniowiecze - osada**

**Późne średniowiecze - ślad osadnictwa**

8. Fotografia z opisem wskazującym orientację albo mapa z zaznaczonym stanowiskiem archeologicznym



4. Adres

**AZP: 12-42**

**Nr stanowiska w miejscowości/  
na obszarze: 20/39**

5. Przynależność administracyjna

województwo pomorskie

powiat kartuski

gmina Żukowo

6. Formy ochrony

Godło arkusza (nr i nazwa): 315.33, Żukowo

7. Opracowanie karty (autor, data i podpis)

Jakub Danielski, 20.07.2015 r.



GEZ

# KARTA ADRESOWA ZABYTKU NIERUCHOMEGO

3. Miejscowość

# LEŻNO

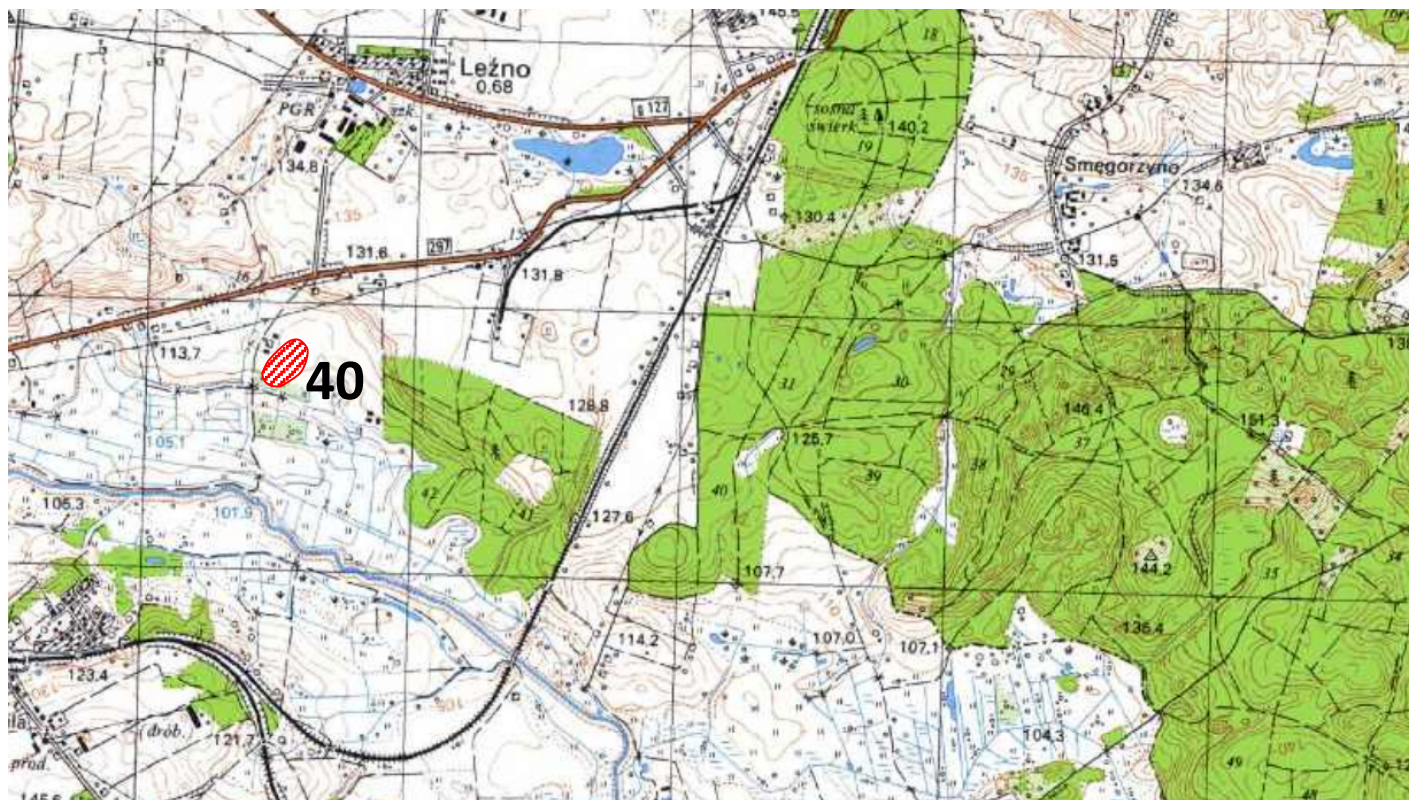
1. Nazwa

**STANOWISKO ARCHEOLOGICZNE**

2. Czas powstania

**Późne średniowiecze - osada**

8. Fotografia z opisem wskazującym orientację albo mapa z zaznaczonym stanowiskiem archeologicznym



Godło arkusza (nr i nazwa): 315.33, Żukowo

4. Adres

AZP: **12-42**  
Nr stanowiska w miejscowości/  
na obszarze: **21/40**

5. Przynależność administracyjna

województwo pomorskie

powiat kartuski

gmina Żukowo

6. Formy ochrony

7. Opracowanie karty (autor, data i podpis)

Jakub Danielski, 20.07.2015 r.



GEZ

# KARTA ADRESOWA ZABYTKU NIERUCHOMEGO

3. Miejscowość

# LEŻNO

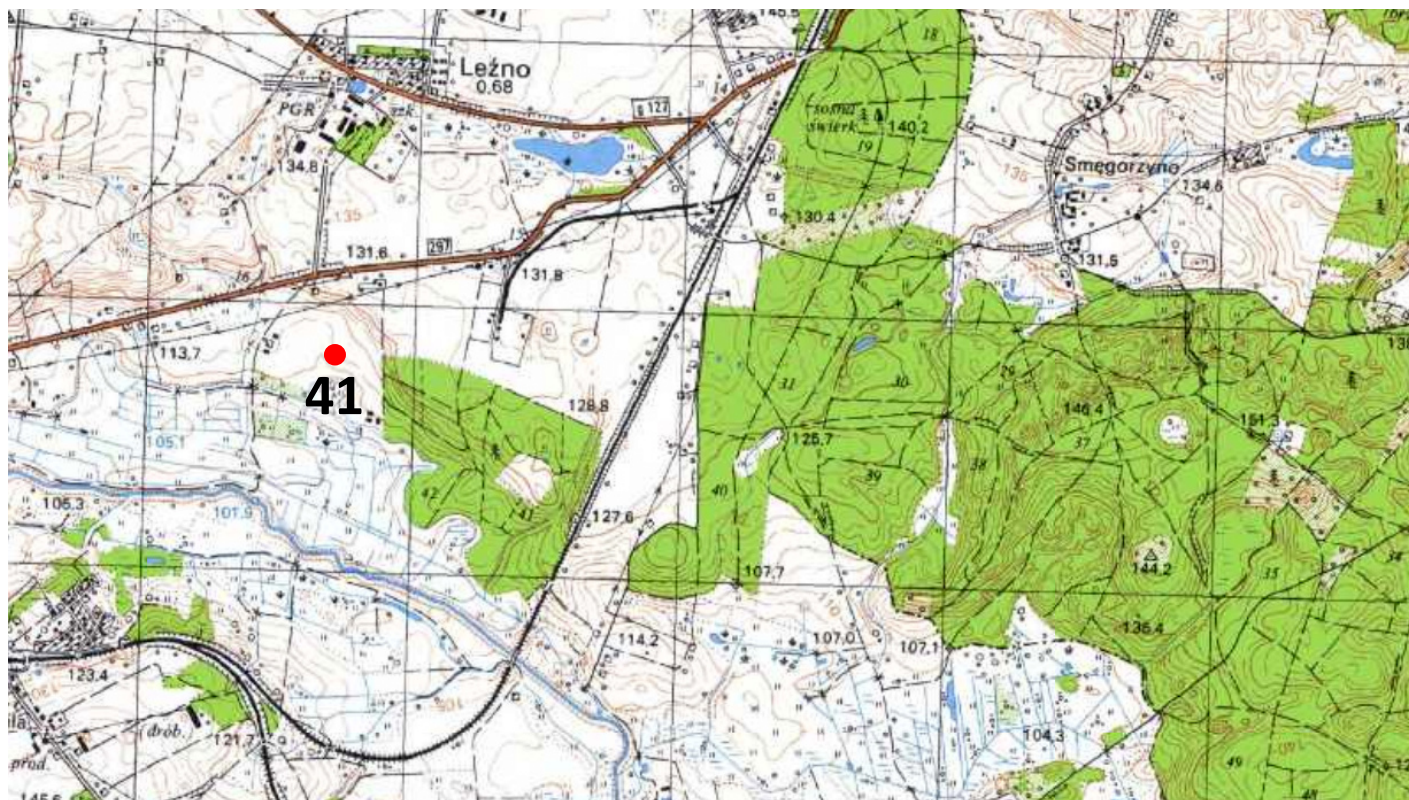
1. Nazwa

**STANOWISKO ARCHEOLOGICZNE**

2. Czas powstania

**Okres nowożytny - ślad osadnictwa  
Średniowiecze - ślad osadnictwa**

8. Fotografia z opisem wskazującym orientację albo mapa z zaznaczonym stanowiskiem archeologicznym



Godło arkusza (nr i nazwa): 315.33, Żukowo

4. Adres

AZP: **12-42**  
Nr stanowiska w miejscowości/  
na obszarze: **22/41**

5. Przynależność administracyjna

województwo pomorskie

powiat kartuski

gmina Żukowo

6. Formy ochrony

7. Opracowanie karty (autor, data i podpis)

Jakub Danielski, 20.07.2015 r.



GEZ

# KARTA ADRESOWA ZABYTKU NIERUCHOMEGO

3. Miejscowość

# LEŻNO

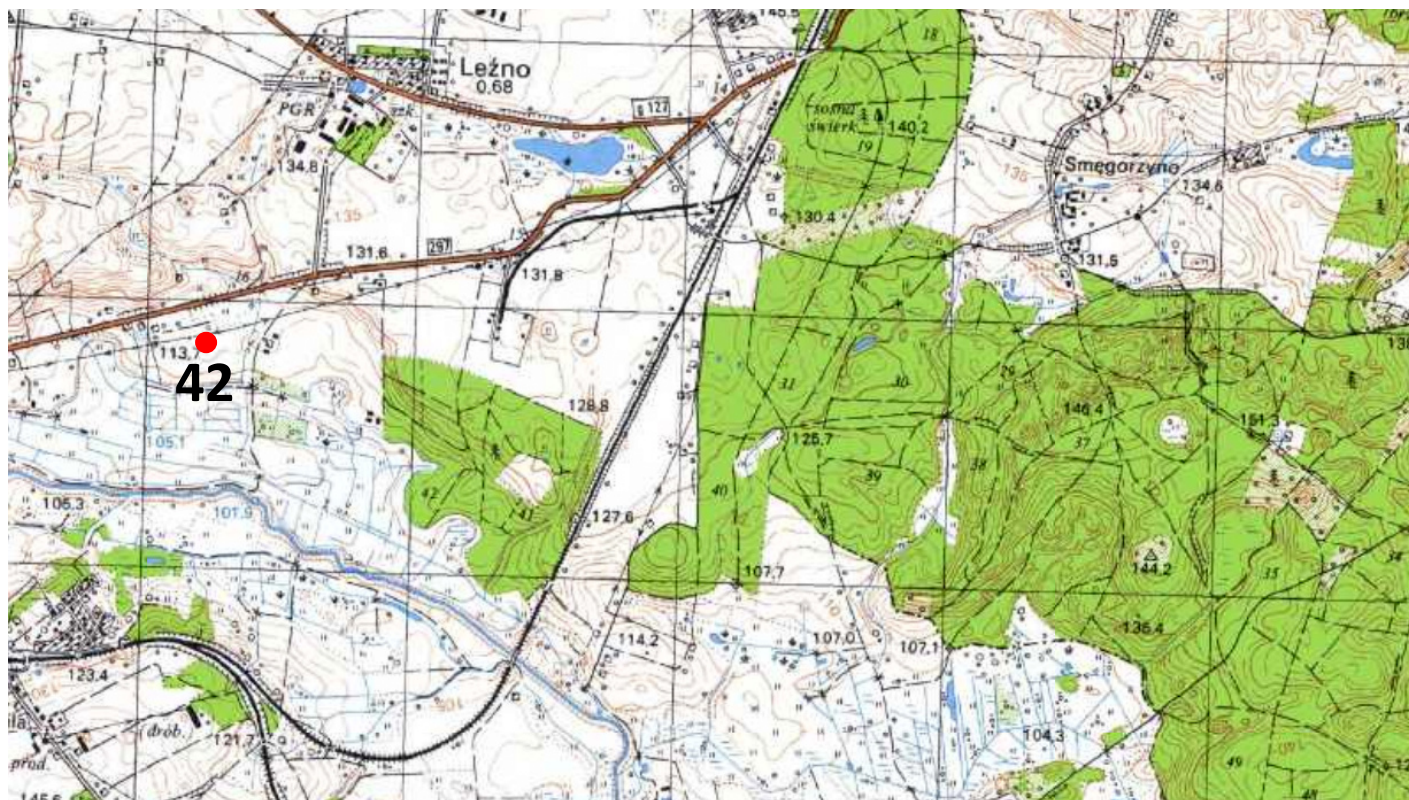
1. Nazwa

**STANOWISKO ARCHEOLOGICZNE**

2. Czas powstania

**Okres nowożytny - ślad osadnictwa**

8. Fotografia z opisem wskazującym orientację albo mapa z zaznaczonym stanowiskiem archeologicznym



Godło arkusza (nr i nazwa): 315.33, Żukowo

4. Adres

AZP: **12-42**  
Nr stanowiska w miejscowości/  
na obszarze: **23/42**

5. Przynależność administracyjna

województwo pomorskie

powiat kartuski

gmina Żukowo

6. Formy ochrony

7. Opracowanie karty (autor, data i podpis)

Jakub Danielski, 20.07.2015 r.



GEZ

# KARTA ADRESOWA ZABYTKU NIERUCHOMEGO

3. Miejscowość

# LEŻNO

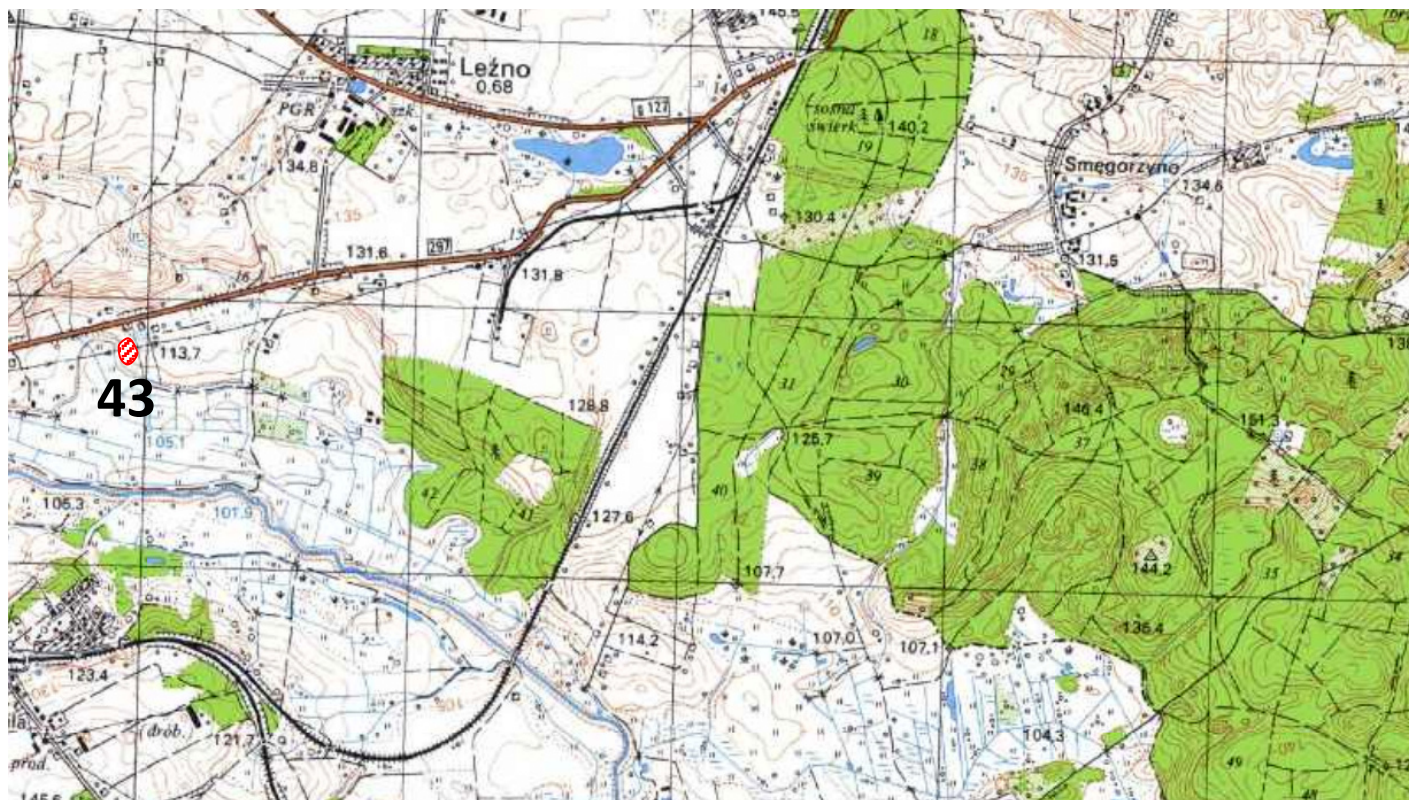
1. Nazwa

**STANOWISKO ARCHEOLOGICZNE**

2. Czas powstania

**Wczesna epoka żelaza - ślad osadnictwa**  
**Wczesne średniowiecze - ślad osadnictwa**

8. Fotografia z opisem wskazującym orientację albo mapa z zaznaczonym stanowiskiem archeologicznym



Godło arkusza (nr i nazwa): 315.33, Żukowo

4. Adres

AZP: **12-42**  
Nr stanowiska w miejscowości/  
na obszarze: **24/43**

5. Przynależność administracyjna

województwo pomorskie

powiat kartuski

gmina Żukowo

6. Formy ochrony

7. Opracowanie karty (autor, data i podpis)

Jakub Danielski, 20.07.2015 r.



GEZ

# KARTA ADRESOWA ZABYTKU NIERUCHOMEGO

3. Miejscowość

# LEŻNO

1. Nazwa

**STANOWISKO ARCHEOLOGICZNE**

2. Czas powstania

Epoka kamienia - ślad osadnictwa  
Późne średniowiecze - ślad osadnictwa

8. Fotografia z opisem wskazującym orientację albo mapa z zaznaczonym stanowiskiem archeologicznym



4. Adres

AZP: **12-42**  
Nr stanowiska w miejscowości/  
na obszarze: **25/44**

5. Przynależność administracyjna

województwo pomorskie

powiat kartuski

gmina Żukowo

6. Formy ochrony

Godło arkusza (nr i nazwa): 315.33, Żukowo

7. Opracowanie karty (autor, data i podpis)

Jakub Danielski, 20.07.2015 r.



GEZ

## KARTA ADRESOWA ZABYTKU NIERUCHOMEGO

3. Miejscowość

# LEŻNO

1. Nazwa

**STANOWISKO ARCHEOLOGICZNE**

2. Czas powstania

**Wczesna epoka żelaza - punkt osadnictwa**

**Wczesne średniowiecze - osada**

**Późne średniowiecze - ślad osadnictwa**

8. Fotografia z opisem wskazującym orientację albo mapa z zaznaczonym stanowiskiem archeologicznym



4. Adres

AZP: **12-42**

Nr stanowiska w miejscowości/  
na obszarze: **26/45**

5. Przynależność administracyjna

województwo pomorskie

powiat kartuski

gmina Żukowo

6. Formy ochrony

Godło arkusza (nr i nazwa): 315.33, Żukowo

7. Opracowanie karty (autor, data i podpis)

Jakub Danielski, 20.07.2015 r.



GEZ

# KARTA ADRESOWA ZABYTKU NIERUCHOMEGO

3. Miejscowość

# LEŻNO

1. Nazwa

**STANOWISKO ARCHEOLOGICZNE**

2. Czas powstania

**Późne średniowiecze - ślad osadnictwa**

8. Fotografia z opisem wskazującym orientację albo mapa z zaznaczonym stanowiskiem archeologicznym



4. Adres

AZP: **12-42**  
Nr stanowiska w miejscowości/  
na obszarze: **27/46**

5. Przynależność administracyjna

województwo pomorskie

powiat kartuski

gmina Żukowo

6. Formy ochrony

Godło arkusza (nr i nazwa): 315.33, Żukowo

7. Opracowanie karty (autor, data i podpis)

Jakub Danielski, 20.07.2015 r.



GEZ

# KARTA ADRESOWA ZABYTKU NIERUCHOMEGO

3. Miejscowość

# LEŻNO

1. Nazwa

**STANOWISKO ARCHEOLOGICZNE**

2. Czas powstania

**Późne średniowiecze - ślad osadnictwa**

8. Fotografia z opisem wskazującym orientację albo mapa z zaznaczonym stanowiskiem archeologicznym



4. Adres

AZP: **12-42**  
Nr stanowiska w miejscowości/  
na obszarze: **28/47**

5. Przynależność administracyjna

województwo pomorskie

powiat kartuski

gmina Żukowo

6. Formy ochrony

Godło arkusza (nr i nazwa): 315.33, Żukowo

7. Opracowanie karty (autor, data i podpis)

Jakub Danielski, 20.07.2015 r.



GEZ

# KARTA ADRESOWA ZABYTKU NIERUCHOMEGO

3. Miejscowość

# LEŻNO

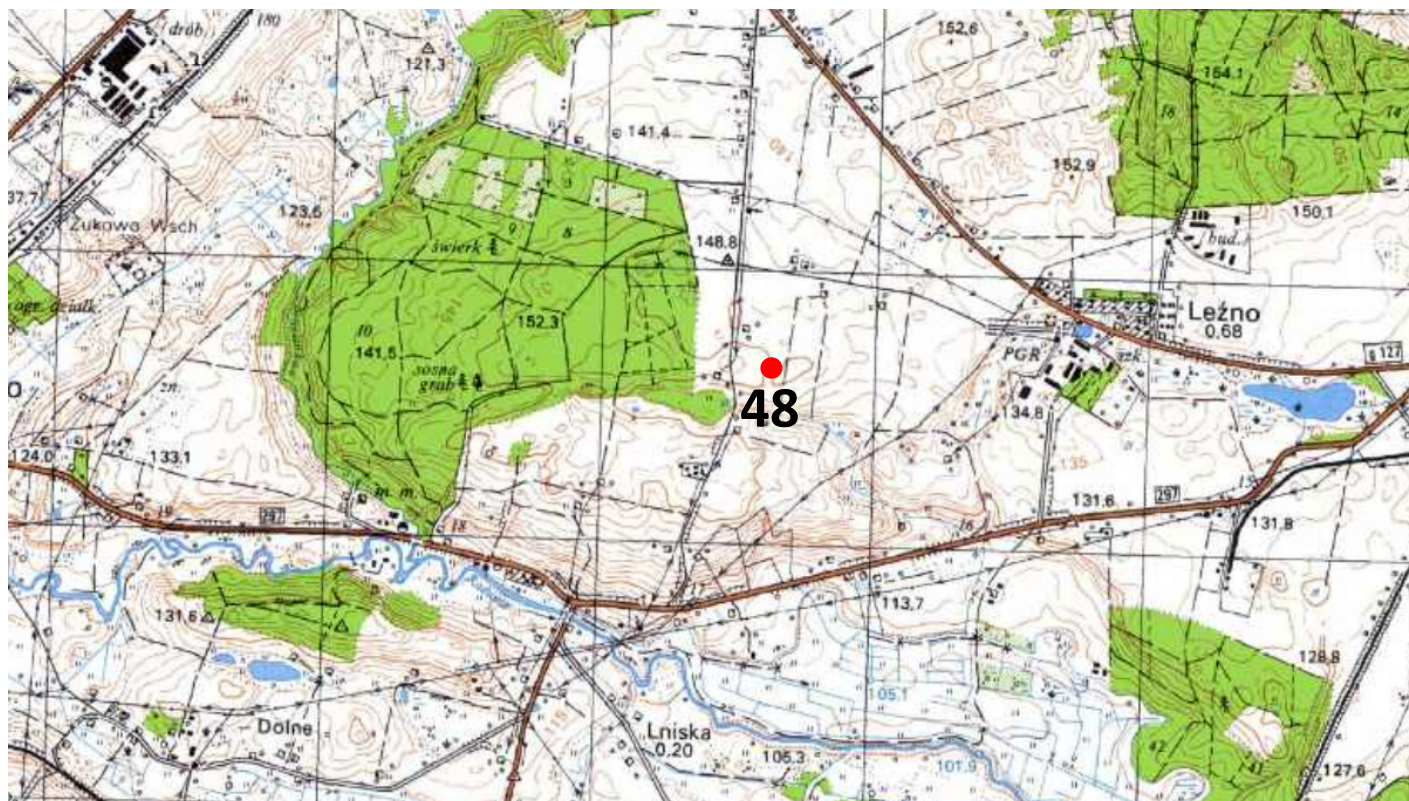
1. Nazwa

**STANOWISKO ARCHEOLOGICZNE**

2. Czas powstania

**Późne średniowiecze - ślad osadnictwa  
Okres nowożytny - ślad osadnictwa**

8. Fotografia z opisem wskazującym orientację albo mapa z zaznaczonym stanowiskiem archeologicznym



Godło arkusza (nr i nazwa): 315.33, Żukowo

4. Adres

AZP: **12-42**  
Nr stanowiska w miejscowości/  
na obszarze: **29/48**

5. Przynależność administracyjna

województwo pomorskie

powiat kartuski

gmina Żukowo

6. Formy ochrony

7. Opracowanie karty (autor, data i podpis)

Jakub Danielski, 20.07.2015 r.



GEZ

# KARTA ADRESOWA ZABYTKU NIERUCHOMEGO

3. Miejscowość

# LEŻNO

1. Nazwa

**STANOWISKO ARCHEOLOGICZNE**

2. Czas powstania

**Wczesna epoka żelaza - punkt osadnictwa**

8. Fotografia z opisem wskazującym orientację albo mapa z zaznaczonym stanowiskiem archeologicznym



Godło arkusza (nr i nazwa): 315.33, Żukowo

4. Adres

AZP: **12-42**  
Nr stanowiska w miejscowości/  
na obszarze: **30/70**

5. Przynależność administracyjna

województwo pomorskie

powiat kartuski

gmina Żukowo

6. Formy ochrony

7. Opracowanie karty (autor, data i podpis)

Jakub Danielski, 20.07.2015 r.



GEZ

# KARTA ADRESOWA ZABYTKU NIERUCHOMEGO

3. Miejscowość

# LEŻNO

1. Nazwa

**STANOWISKO ARCHEOLOGICZNE**

2. Czas powstania

**Okres nowożytny - ślad osadnictwa**

8. Fotografia z opisem wskazującym orientację albo mapa z zaznaczonym stanowiskiem archeologicznym



Godło arkusza (nr i nazwa): 315.33, Żukowo

4. Adres

AZP: **12-42**  
Nr stanowiska w miejscowości/  
na obszarze: **31/71**

5. Przynależność administracyjna

województwo pomorskie

powiat kartuski

gmina Żukowo

6. Formy ochrony

7. Opracowanie karty (autor, data i podpis)

Jakub Danielski, 20.07.2015 r.



GEZ

# KARTA ADRESOWA ZABYTKU NIERUCHOMEGO

3. Miejscowość

# LEŻNO

1. Nazwa

**STANOWISKO ARCHEOLOGICZNE**

2. Czas powstania

**Neolit - ślad osadnictwa**

**Późne średniowiecze - ślad osadnictwa**

8. Fotografia z opisem wskazującym orientację albo mapa z zaznaczonym stanowiskiem archeologicznym



Godło arkusza (nr i nazwa): 315.33, Żukowo

4. Adres

**AZP: 12-42**

**Nr stanowiska w miejscowości/  
na obszarze: 32/72**

5. Przynależność administracyjna

województwo pomorskie

powiat kartuski

gmina Żukowo

6. Formy ochrony

7. Opracowanie karty (autor, data i podpis)

Jakub Danielski, 20.07.2015 r.



GEZ

# KARTA ADRESOWA ZABYTKU NIERUCHOMEGO

3. Miejscowość

# LEŻNO

1. Nazwa

**STANOWISKO ARCHEOLOGICZNE**

2. Czas powstania

**Wczesna epoka żelaza - ślad osadnictwa  
Okres nowożytny - ślad osadnictwa**

8. Fotografia z opisem wskazującym orientację albo mapa z zaznaczonym stanowiskiem archeologicznym



4. Adres

AZP: **12-42**  
Nr stanowiska w miejscowości/  
na obszarze: **33/73**

5. Przynależność administracyjna

województwo pomorskie

powiat kartuski

gmina Żukowo

6. Formy ochrony

Godło arkusza (nr i nazwa): 315.33, Żukowo

7. Opracowanie karty (autor, data i podpis)

Jakub Danielski, 20.07.2015 r.



GEZ

# KARTA ADRESOWA ZABYTKU NIERUCHOMEGO

3. Miejscowość

# LEŻNO

1. Nazwa

**STANOWISKO ARCHEOLOGICZNE**

2. Czas powstania

**Późne średniowiecze - ślad osadnictwa**

8. Fotografia z opisem wskazującym orientację albo mapa z zaznaczonym stanowiskiem archeologicznym



4. Adres

AZP: **12-42**  
Nr stanowiska w miejscowości/  
na obszarze: **34/74**

5. Przynależność administracyjna

województwo pomorskie

powiat kartuski

gmina Żukowo

6. Formy ochrony

Godło arkusza (nr i nazwa): 315.33, Żukowo

7. Opracowanie karty (autor, data i podpis)

Jakub Danielski, 20.07.2015 r.



GEZ

# KARTA ADRESOWA ZABYTKU NIERUCHOMEGO

3. Miejscowość

# LEŻNO

1. Nazwa

**STANOWISKO ARCHEOLOGICZNE**

2. Czas powstania

**Wczesna epoka żelaza - ślad osadnictwa  
Średniowiecze - osada**

8. Fotografia z opisem wskazującym orientację albo mapa z zaznaczonym stanowiskiem archeologicznym



4. Adres

AZP: **12-42**  
Nr stanowiska w miejscowości/  
na obszarze: **35/75**

5. Przynależność administracyjna

województwo pomorskie

powiat kartuski

gmina Żukowo

6. Formy ochrony

Godło arkusza (nr i nazwa): 315.33, Żukowo

7. Opracowanie karty (autor, data i podpis)

Jakub Danielski, 20.07.2015 r.



GEZ

# KARTA ADRESOWA ZABYTKU NIERUCHOMEGO

3. Miejscowość

# LEŻNO

1. Nazwa

**STANOWISKO ARCHEOLOGICZNE**

2. Czas powstania

**Okres nowożytny - ślad osadnictwa**

8. Fotografia z opisem wskazującym orientację albo mapa z zaznaczonym stanowiskiem archeologicznym



4. Adres

AZP: **12-42**  
Nr stanowiska w miejscowości/  
na obszarze: **36/76**

5. Przynależność administracyjna

województwo pomorskie

powiat kartuski

gmina Żukowo

6. Formy ochrony

Godło arkusza (nr i nazwa): 315.33, Żukowo

7. Opracowanie karty (autor, data i podpis)

Jakub Danielski, 20.07.2015 r.



GEZ

# KARTA ADRESOWA ZABYTKU NIERUCHOMEGO

3. Miejscowość

# LEŻNO

1. Nazwa

**STANOWISKO ARCHEOLOGICZNE**

2. Czas powstania

**Wczesna epoka żelaza - punkt osadnictwa  
Wczesne średniowiecze - ślad osadnictwa**

8. Fotografia z opisem wskazującym orientację albo mapa z zaznaczonym stanowiskiem archeologicznym



Godło arkusza (nr i nazwa): 315.33, Żukowo

4. Adres

AZP: **12-42**  
Nr stanowiska w miejscowości/  
na obszarze: **37/77**

5. Przynależność administracyjna

województwo pomorskie

powiat kartuski

gmina Żukowo

6. Formy ochrony

7. Opracowanie karty (autor, data i podpis)

Jakub Danielski, 20.07.2015 r.



GEZ

# KARTA ADRESOWA ZABYTKU NIERUCHOMEGO

3. Miejscowość

# LEŻNO

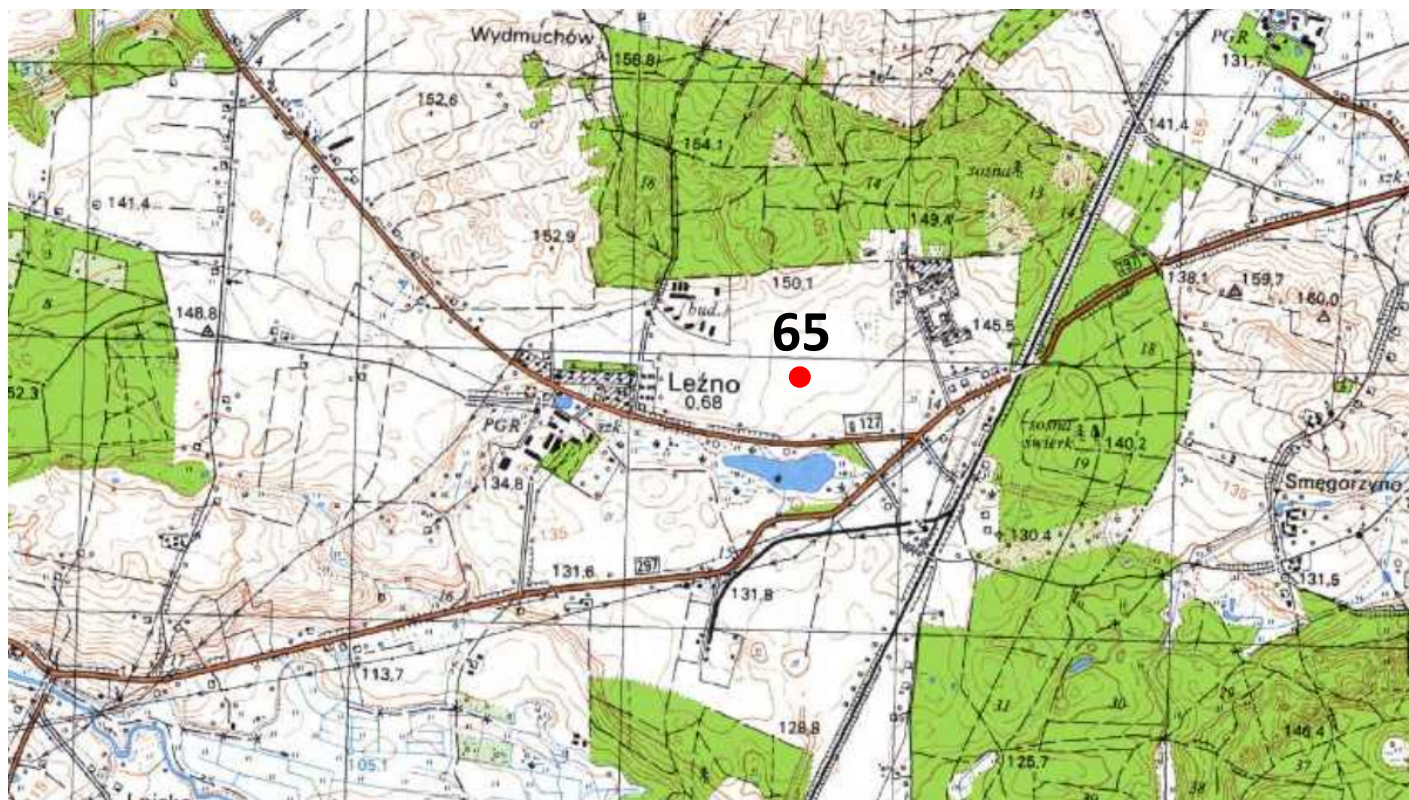
1. Nazwa

**STANOWISKO ARCHEOLOGICZNE**

2. Czas powstania

**Późne średniowiecze - ślad osadnictwa**

8. Fotografia z opisem wskazującym orientację albo mapa z zaznaczonym stanowiskiem archeologicznym



4. Adres

AZP: **12-42**  
Nr stanowiska w miejscowości/  
na obszarze: **38/65**

5. Przynależność administracyjna

województwo pomorskie

powiat kartuski

gmina Żukowo

6. Formy ochrony

Godło arkusza (nr i nazwa): 315.33, Żukowo

7. Opracowanie karty (autor, data i podpis)

Jakub Danielski, 20.07.2015 r.



GEZ

# KARTA ADRESOWA ZABYTKU NIERUCHOMEGO

3. Miejscowość

# LEŻNO

1. Nazwa

**STANOWISKO ARCHEOLOGICZNE**

2. Czas powstania

**Późne średniowiecze - ślad osadnictwa**

8. Fotografia z opisem wskazującym orientację albo mapa z zaznaczonym stanowiskiem archeologicznym



4. Adres

AZP: **12-42**  
Nr stanowiska w miejscowości/  
na obszarze: **39/66**

5. Przynależność administracyjna

województwo pomorskie

powiat kartuski

gmina Żukowo

6. Formy ochrony

Godło arkusza (nr i nazwa): 315.33, Żukowo

7. Opracowanie karty (autor, data i podpis)

Jakub Danielski, 20.07.2015 r.



GEZ

# KARTA ADRESOWA ZABYTKU NIERUCHOMEGO

3. Miejscowość

# LEŻNO

1. Nazwa

**STANOWISKO ARCHEOLOGICZNE**

2. Czas powstania

**Późne średniowiecze - ślad osadnictwa**

8. Fotografia z opisem wskazującym orientację albo mapa z zaznaczonym stanowiskiem archeologicznym



4. Adres

AZP: **12-42**  
Nr stanowiska w miejscowości/  
na obszarze: **40/67**

5. Przynależność administracyjna

województwo pomorskie

powiat kartuski

gmina Żukowo

6. Formy ochrony

Godło arkusza (nr i nazwa): 315.33, Żukowo

7. Opracowanie karty (autor, data i podpis)

Jakub Danielski, 20.07.2015 r.