

GEZ

KARTA ADRESOWA ZABYTKU NIERUCHOMEGO

3. Miejscowość

CHWASZCZYNO

1. Nazwa

KAPLICZKA

2. Czas powstania

1908 r.

8. Fotografia z opisem wskazującym orientację albo mapa z zaznaczonym stanowiskiem archeologicznym



Widok od północnego-wschodu



4. Adres

ul. Gdyńska przy nr 66, dz. nr 821/1
80-209 Chwaszczyno

5. Przynależność administracyjna

województwo pomorskie

powiat kartuski

gmina Żukowo

6. Formy ochrony

7. Opracowanie karty (autor, data i podpis)

Jakub Danielski, 01.07.2015 r.

GEZ

KARTA ADRESOWA ZABYTKU NIERUCHOMEGO

3. Miejscowość

CHWASZCZYNO

1. Nazwa

KAPLICZKA

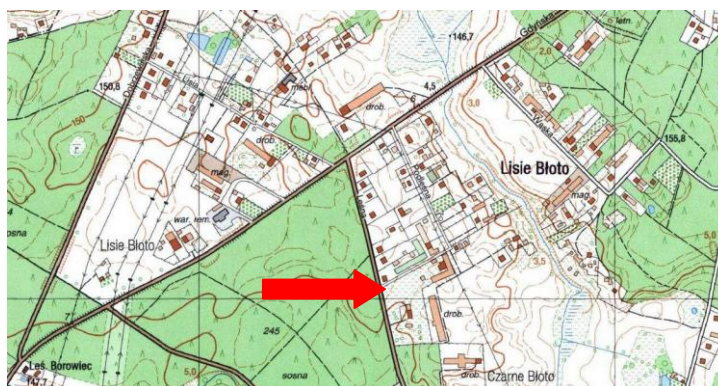
2. Czas powstania

Koniec XIX w.

8. Fotografia z opisem wskazującym orientację albo mapa z zaznaczonym stanowiskiem archeologicznym



Widok od północnego-zachodu



4. Adres

ul. Leśna, dz. nr 238/1
80-209 Chwaszczyno

5. Przynależność administracyjna

województwo pomorskie

powiat kartuski

gmina Żukowo

6. Formy ochrony

7. Opracowanie karty (autor, data i podpis)

Jakub Danielski, 01.07.2015 r.

Danielski

GEZ

KARTA ADRESOWA ZABYTKU NIERUCHOMEGO

3. Miejscowość

CHWASZCZYNO

1. Nazwa

PLEBANIA

2. Czas powstania

1 ćw. XX w.

8. Fotografia z opisem wskazującym orientację albo mapa z zaznaczonym stanowiskiem archeologicznym



Widok budynku od północnego-zachodu

4. Adres

ul. Mickiewicza 1
80-209 Chwaszczyno

5. Przynależność administracyjna

województwo pomorskie

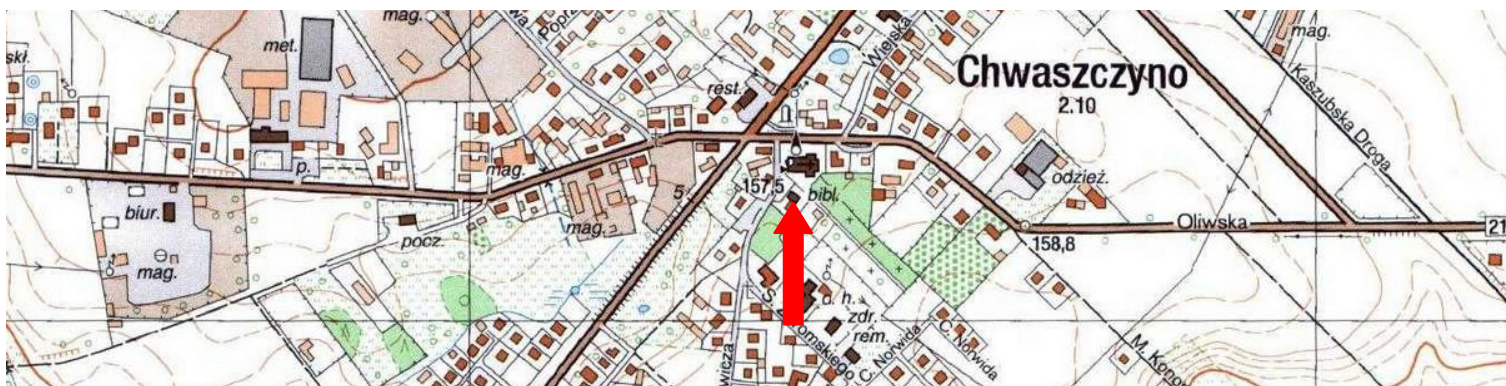
powiat kartuski

gmina Żukowo

6. Formy ochrony

7. Opracowanie karty (autor, data i podpis)

Jakub Danielski, 01.07.2015 r.



GEZ

KARTA ADRESOWA ZABYTKU NIERUCHOMEGO

3. Miejscowość

CHWASZCZYNO

1. Nazwa

**KOŚCIÓŁ PARAFIALNY PW. ŚŚ. APOSTOŁÓW
SZYMONA I JUDY TADEUSZA**

2. Czas powstania

1726 r., 1875 r.

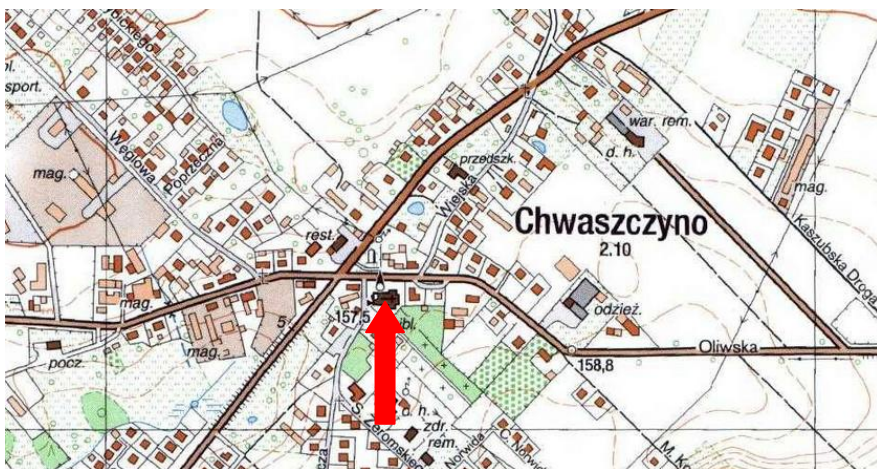
8. Fotografia z opisem wskazującym orientację albo mapa z zaznaczonym stanowiskiem archeologicznym



Widok budynku od południa



Widok budynku od zachodu



4. Adres

ul. Mickiewicza 5
80-209 Chwaszczyno

5. Przynależność administracyjna

województwo pomorskie

powiat kartuski

gmina Żukowo

6. Formy ochrony

Rejestr Zabytków nr 1305
z dnia 21.03.1990 r.

7. Opracowanie karty (autor, data i podpis)

Jakub Danielski, 01.07.2015 r.



GEZ

KARTA ADRESOWA ZABYTKU NIERUCHOMEGO

3. Miejscowość

CHWASZCZYNO

1. Nazwa

BUDYNEK MIESZKALNY

2. Czas powstania

Koniec XIX w.

8. Fotografia z opisem wskazującym orientację albo mapa z zaznaczonym stanowiskiem archeologicznym



Widok budynku od południa

4. Adres

ul. Oliwska 98
80-209 Chwaszczyno

5. Przynależność administracyjna

województwo pomorskie

powiat kartuski

gmina Żukowo

6. Formy ochrony

7. Opracowanie karty (autor, data i podpis)

Jakub Danielski, 01.07.2015 r.



GEZ

KARTA ADRESOWA ZABYTKU NIERUCHOMEGO

3. Miejscowość

CHWASZCZYNO

1. Nazwa

BUDYNEK MIESZKALNY

2. Czas powstania

4 ćw. XIX w.

8. Fotografia z opisem wskazującym orientację albo mapa z zaznaczonym stanowiskiem archeologicznym



Widok budynku od południowo-wschodu

4. Adres

ul. Oliwska 100-102
80-209 Chwaszczyno

5. Przynależność administracyjna

województwo pomorskie

powiat kartuski

gmina Żukowo

6. Formy ochrony

7. Opracowanie karty (autor, data i podpis)

Jakub Danielski, 01.07.2015 r.



GEZ

KARTA ADRESOWA ZABYTKU NIERUCHOMEGO

3. Miejscowość

CHWASZCZYNO

1. Nazwa

BUDYNEK MIESZKALNY

2. Czas powstania

Koniec XIX w.

8. Fotografia z opisem wskazującym orientację albo mapa z zaznaczonym stanowiskiem archeologicznym



Widok budynku od północy

4. Adres

ul. Oliwska 141-143
80-209 Chwaszczyno

5. Przynależność administracyjna

województwo pomorskie

powiat kartuski

gmina Żukowo

6. Formy ochrony

7. Opracowanie karty (autor, data i podpis)

Jakub Danielski, 01.07.2015 r.

