

GEZ

KARTA ADRESOWA ZABYTKU NIERUCHOMEGO

3. Miejscowość

PĘPOWO

1. Nazwa

CMENTARZ POEWANGELICKI RODZINY HOENE

2. Czas powstania

1862 r.

8. Fotografia z opisem wskazującym orientację albo mapa z zaznaczonym stanowiskiem archeologicznym



Widok od południa

4. Adres

Pępowo, ul. Armii Krajowej przy nr 36,
dz. nr 49
83-330 Żukowo

5. Przynależność administracyjna

województwo pomorskie

powiat kartuski

gmina Żukowo

6. Formy ochrony

Miejscowy plan zagospodarowania
przestrzennego nr 15024: Uchwała Nr
XL/649/2006 Rady Miejskiej w Żukowie
z dnia 27 stycznia 2006 r.

7. Opracowanie karty (autor, data i podpis)

Jakub Danielski, 01.07.2015 r.



GEZ

KARTA ADRESOWA ZABYTKU NIERUCHOMEGO

3. Miejscowość

PĘPOWO

1. Nazwa

ZESPÓŁ DWORSKO - PRAKOWY Z FOLWARKIEM

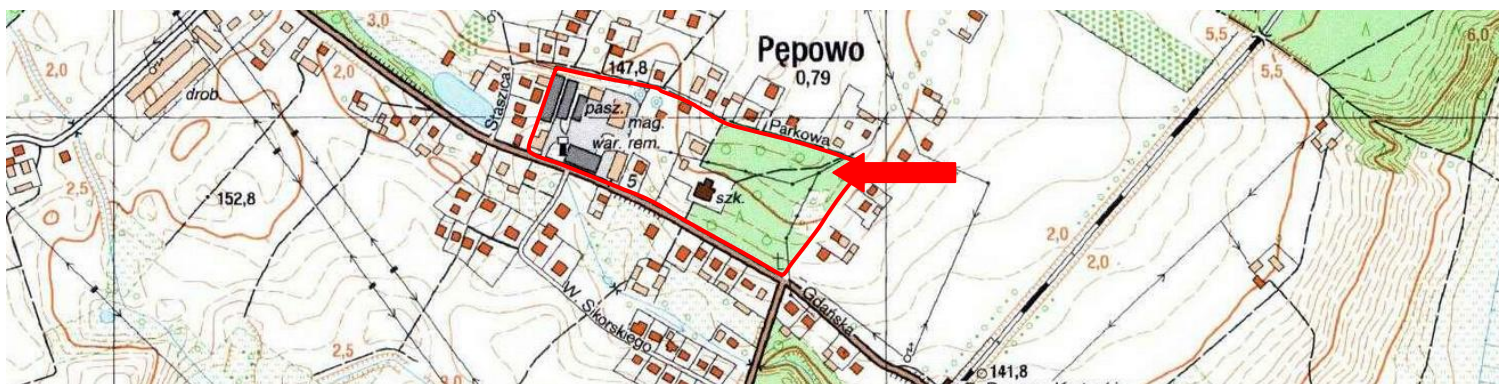
2. Czas powstania

2 poł. XIX w.

8. Fotografia z opisem wskazującym orientację albo mapa z zaznaczonym stanowiskiem archeologicznym



Widok z lotu ptaka



4. Adres

Pępowo, ul. Gdyńska 117, dz. nr 26/3,
26/8, 26/25, 26/26, 26/28, 26/29,
26/30, 26/33, 26/34, 26/35, 26/36,
26/37, 26/38, 26/39, 26/40
83-330 Żukowo

5. Przynależność administracyjna

województwo pomorskie

powiat kartuski

gmina Żukowo

6. Formy ochrony

Miejscowy plan zagospodarowania
przestrzennego nr 15023: Uchwała Nr
XLI/669/2006 Rady Miejskiej w Żukowie
z dnia 03 marca 2006 r.

7. Opracowanie karty (autor, data i podpis)

Jakub Danielski, 01.07.2015 r.

GEZ

KARTA ADRESOWA ZABYTKU NIERUCHOMEGO

3. Miejscowość

PĘPOWO

1. Nazwa

PARK W ZESPOLE DWORSKO - PARKOWYM

2. Czas powstania

2 poł. XIX w.

8. Fotografia z opisem wskazującym orientację albo mapa z zaznaczonym stanowiskiem archeologicznym



Widok od zachodu

4. Adres

Pępowo, ul. Gdyńska 117, dz. nr 26/3
83-330 Żukowo

5. Przynależność administracyjna

województwo pomorskie

powiat kartuski

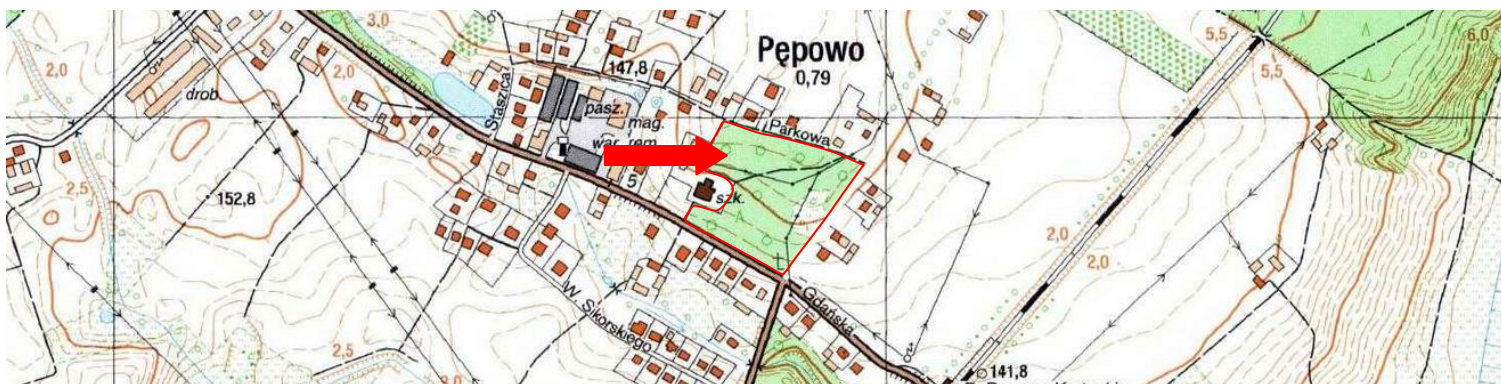
gmina Żukowo

6. Formy ochrony

Miejscowy plan zagospodarowania
przestrzennego nr 15023: Uchwała Nr
XLI/669/2006 Rady Miejskiej w Żukowie
z dnia 03 marca 2006 r.

7. Opracowanie karty (autor, data i podpis)

Jakub Danielski, 01.07.2015 r.



GEZ

KARTA ADRESOWA ZABYTKU NIERUCHOMEGO

3. Miejscowość

PĘPOWO

1. Nazwa

**DWÓR W ZESPOLE DWORSKO - PARKOWYM, OB. SZKOŁA
PODATAWOWA IM. PPOR. KLEMENSA WICKIEGO**

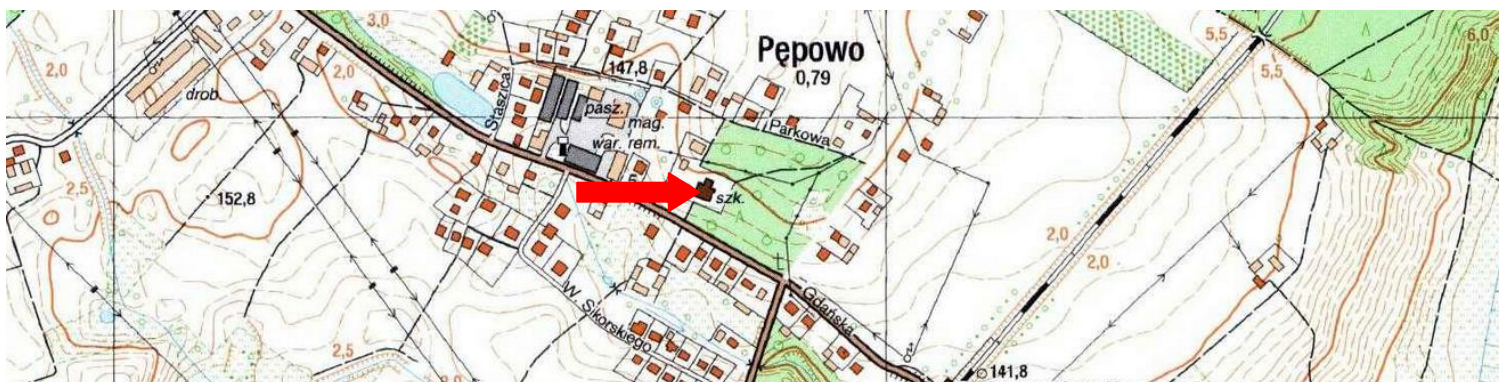
2. Czas powstania

Ok. 1860 r., pocz. XX w.

8. Fotografia z opisem wskazującym orientację albo mapa z zaznaczonym stanowiskiem archeologicznym



Widok budynku od
południowo-zachodu



4. Adres

Pępowo, ul. Gdańska 117
83-330 Żukowo

5. Przynależność administracyjna

województwo pomorskie

powiat kartuski

gmina Żukowo

6. Formy ochrony

Miejscowy plan zagospodarowania
przestrzennego nr 15023: Uchwała Nr
XLI/669/2006 Rady Miejskiej w Żukowie
z dnia 03 marca 2006 r.

7. Opracowanie karty (autor, data i podpis)

Jakub Danielski, 01.07.2015 r.

