



GEZ

# KARTA ADRESOWA ZABYTKU NIERUCHOMEGO

3. Miejscowość

# NIESTĘPOWO

1. Nazwa

**CMENTARZ POEWANGELICKI**

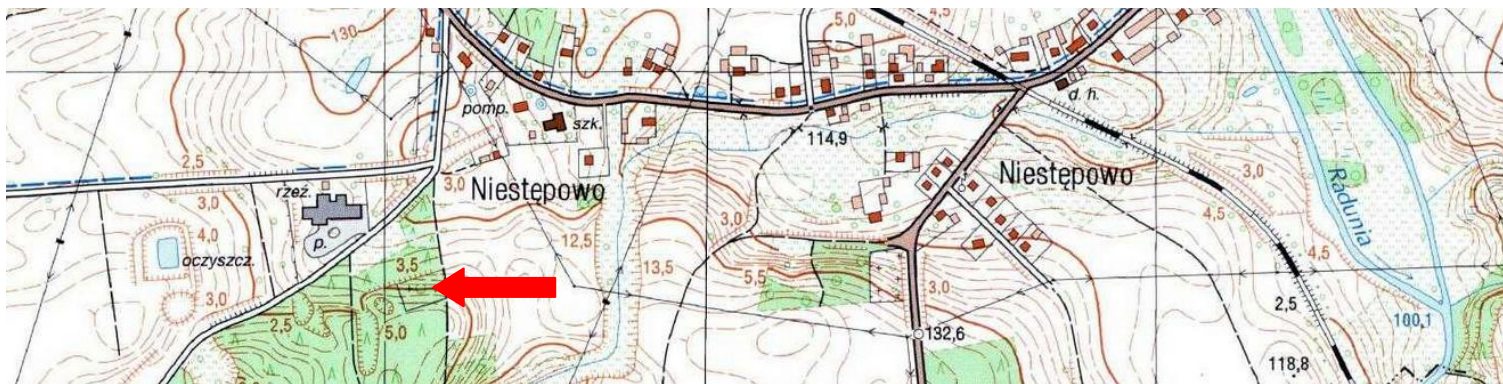
2. Czas powstania

**2 poł. XIX w.**

8. Fotografia z opisem wskazującym orientację albo mapa z zaznaczonym stanowiskiem archeologicznym



Widok od północy



4. Adres

Niestepowo, dz. nr 117  
83-331 Przyjaźń

5. Przynależność administracyjna

województwo pomorskie

powiat kartuski

gmina Żukowo

6. Formy ochrony

7. Opracowanie karty (autor, data i podpis)

Jakub Danielski, 01.07.2015 r.

*Danielski*

GEZ

# KARTA ADRESOWA ZABYTKU NIERUCHOMEGO

3. Miejscowość

# NIESTĘPOWO

1. Nazwa

**BUDYNEK MIESZKALNY PKP, OB. BUDYNEK  
MIESZKALNY**

2. Czas powstania

**Ok. 1914 r.**

8. Fotografia z opisem wskazującym orientację albo mapa z zaznaczonym stanowiskiem archeologicznym



Widok budynku od  
południowo-zachodu

4. Adres

Niestępowo, ul. Raduńska 8  
83-331 Przyjaźń

5. Przynależność administracyjna

województwo pomorskie

powiat kartuski

gmina Żukowo

6. Formy ochrony

7. Opracowanie karty (autor, data i podpis)

Jakub Danielski, 01.07.2015 r.



GEZ

# KARTA ADRESOWA ZABYTKU NIERUCHOMEGO

3. Miejscowość

# NIESTĘPOWO

1. Nazwa

**BUDYNEK MIESZKALNY PKP, OB. BUDYNEK  
MIESZKALNY**

2. Czas powstania

**Ok. 1914 r.**

8. Fotografia z opisem wskazującym orientację albo mapa z zaznaczonym stanowiskiem archeologicznym



Widok budynku od  
północnego-zachodu

4. Adres

Niestępowo, ul. Raduńska 10  
83-331 Przyjaźń

5. Przynależność administracyjna

województwo pomorskie

powiat kartuski

gmina Żukowo

6. Formy ochrony

7. Opracowanie karty (autor, data i podpis)

Jakub Danielski, 01.07.2015 r.



GEZ

# KARTA ADRESOWA ZABYTKU NIERUCHOMEGO

3. Miejscowość

# NIESTĘPOWO

1. Nazwa

**BUDYNEK MIESZKALNY PKP, OB. BUDYNEK  
MIESZKALNY**

2. Czas powstania

**Ok. 1914 r.**

8. Fotografia z opisem wskazującym orientację albo mapa z zaznaczonym stanowiskiem archeologicznym



Widok budynku od  
północnego-wschodu

4. Adres

Niestępowo, ul. Raduńska 10a  
83-331 Przyjaźń

5. Przynależność administracyjna

województwo pomorskie

powiat kartuski

gmina Żukowo

6. Formy ochrony

7. Opracowanie karty (autor, data i podpis)

Jakub Danielski, 01.07.2015 r.



GEZ

# KARTA ADRESOWA ZABYTKU NIERUCHOMEGO

3. Miejscowość

# NIESTĘPOWO

1. Nazwa

**BUDYNEK MIESZKALNY**

2. Czas powstania

**1 ćw. XX w.**

8. Fotografia z opisem wskazującym orientację albo mapa z zaznaczonym stanowiskiem archeologicznym



Widok budynku od południa



4. Adres

Niestępowo, ul. Raduńska 31  
83-331 Przyjaźń

5. Przynależność administracyjna

województwo pomorskie

powiat kartuski

gmina Żukowo

6. Formy ochrony

7. Opracowanie karty (autor, data i podpis)

Jakub Danielski, 01.07.2015 r.

*Danielski*

GEZ

# KARTA ADRESOWA ZABYTKU NIERUCHOMEGO

3. Miejscowość

# NIESTĘPOWO

1. Nazwa

**BUDYNEK MIESZKALNY**

2. Czas powstania

**1 ćw. XX w.**

8. Fotografia z opisem wskazującym orientację albo mapa z zaznaczonym stanowiskiem archeologicznym



Widok budynku od południa



4. Adres

Niestępowo, ul. Raduńska 49  
83-331 Przyjaźń

5. Przynależność administracyjna

województwo pomorskie

powiat kartuski

gmina Żukowo

6. Formy ochrony

7. Opracowanie karty (autor, data i podpis)

Jakub Danielski, 01.07.2015 r.

*Danielski*

GEZ

# KARTA ADRESOWA ZABYTKU NIERUCHOMEGO

3. Miejscowość

# NIESTĘPOWO

1. Nazwa

**BUDYNEK MIESZKALNY**

2. Czas powstania

**Pocz. XX w.**

8. Fotografia z opisem wskazującym orientację albo mapa z zaznaczonym stanowiskiem archeologicznym



Widok budynku od  
południowego-zachodu

4. Adres

Niestępowo, ul. Raduńska 54  
83-331 Przyjaźń

5. Przynależność administracyjna

województwo pomorskie

powiat kartuski

gmina Żukowo

6. Formy ochrony

7. Opracowanie karty (autor, data i podpis)

Jakub Danielski, 01.07.2015 r.







GEZ

# KARTA ADRESOWA ZABYTKU NIERUCHOMEGO

3. Miejscowość

# NIESTĘPOWO

1. Nazwa

**BUDYNEK MIESZKALNY**

2. Czas powstania

**Pocz. XX w.**

8. Fotografia z opisem wskazującym orientację albo mapa z zaznaczonym stanowiskiem archeologicznym



Widok budynku od południowego-wschodu

4. Adres

Niestępowo, ul. Raduńska 74  
83-331 Przyjaźń

5. Przynależność administracyjna

województwo pomorskie

powiat kartuski

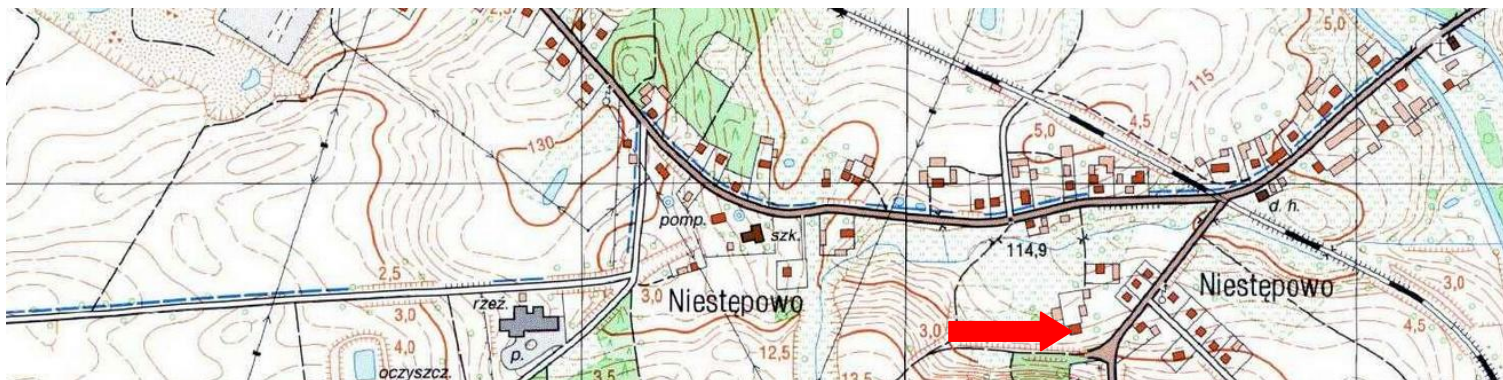
gmina Żukowo

6. Formy ochrony

Miejscowy plan zagospodarowania przestrzennego nr 13012:  
Uchwała Nr XI/189/2007 Rady Miejskiej w Żukowie z dnia 28 września 2007 r.

7. Opracowanie karty (autor, data i podpis)

Jakub Danielski, 01.07.2015 r.



GEZ

# KARTA ADRESOWA ZABYTKU NIERUCHOMEGO

3. Miejscowość

# NIESTĘPOWO

1. Nazwa

**KOŚCIÓŁ PARAFIALNY PW. NAJŚWIĘTSZEGO  
SERCA PANA JEZUSA**

2. Czas powstania

**1904 r.**

8. Fotografia z opisem wskazującym orientację albo mapa z zaznaczonym stanowiskiem archeologicznym



Widok budynku od  
północnego-zachodu



4. Adres

Niestępowo, ul. Raduńska 87  
83-331 Przyjaźń

5. Przynależność administracyjna

województwo pomorskie

powiat kartuski

gmina Żukowo

6. Formy ochrony

7. Opracowanie karty (autor, data i podpis)

Jakub Danielski, 01.07.2015 r.

GEZ

# KARTA ADRESOWA ZABYTKU NIERUCHOMEGO

3. Miejscowość

# NIESTĘPOWO

1. Nazwa

**CMENTARZ PARAFIALNY**

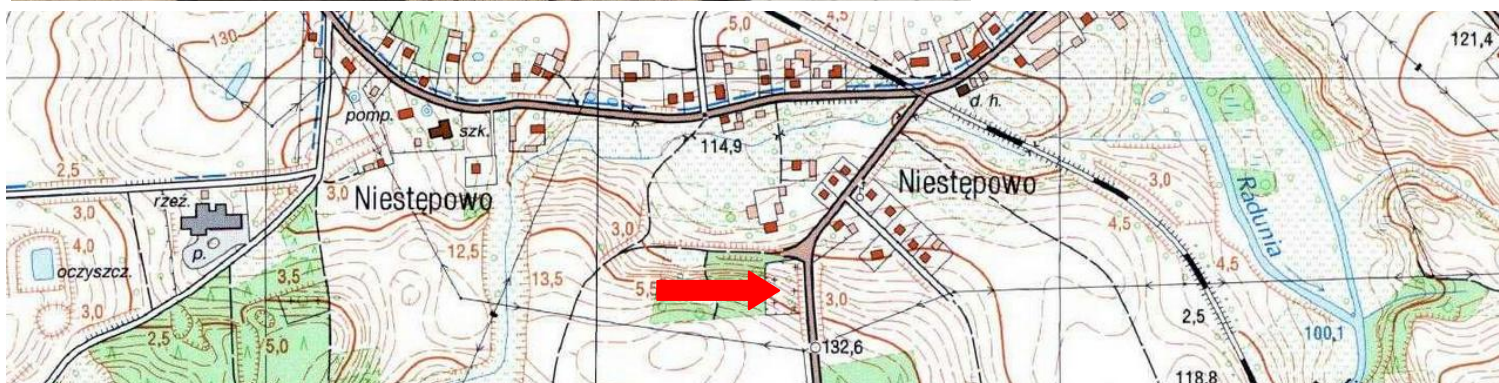
2. Czas powstania

**1935 r.**

8. Fotografia z opisem wskazującym orientację albo mapa z zaznaczonym stanowiskiem archeologicznym



Widok od północnego-wschodu



4. Adres

Niestępowo, ul. Raduńska,  
dz. nr 210, 213/7  
83-331 Przyjaźń

5. Przynależność administracyjna

województwo pomorskie

powiat kartuski

gmina Żukowo

6. Formy ochrony

Miejscowy plan zagospodarowania  
przestrzennego nr 13012:  
Uchwała Nr XI/189/2007 Rady Miejskiej  
w Żukowie z dnia 28 września 2007 r.

7. Opracowanie karty (autor, data i podpis)

Jakub Danielski, 01.07.2015 r.

*Danielski*

GEZ

# KARTA ADRESOWA ZABYTKU NIERUCHOMEGO

3. Miejscowość

# NIESTĘPOWO


1. Nazwa

**KAPLICZKA**

2. Czas powstania

**1905 r.**

8. Fotografia z opisem wskazującym orientację albo mapa z zaznaczonym stanowiskiem archeologicznym



Widok od południowego-zachodu



4. Adres

Niestępowo, ul. Sulmińska przy nr 13,  
dz. nr 249/3  
83-331 Przyjaźń

5. Przynależność administracyjna

województwo pomorskie

powiat kartuski

gmina Żukowo

6. Formy ochrony

7. Opracowanie karty (autor, data i podpis)

Jakub Danielski, 01.07.2015 r.