

GEZ

KARTA ADRESOWA ZABYTKU NIERUCHOMEGO

3. Miejscowość

OTOMINO

1. Nazwa

**DWÓR W ZESPOLE DWORSKO - PARKOWYM,
OB. BUDYNEK MIESZKALNY**

2. Czas powstania

Poł. XIX w.

8. Fotografia z opisem wskazującym orientację albo mapa z zaznaczonym stanowiskiem archeologicznym



Widok budynku od
południowego-zachodu

4. Adres

Otomino nr 35
83-330 Żukowo

5. Przynależność administracyjna

województwo pomorskie

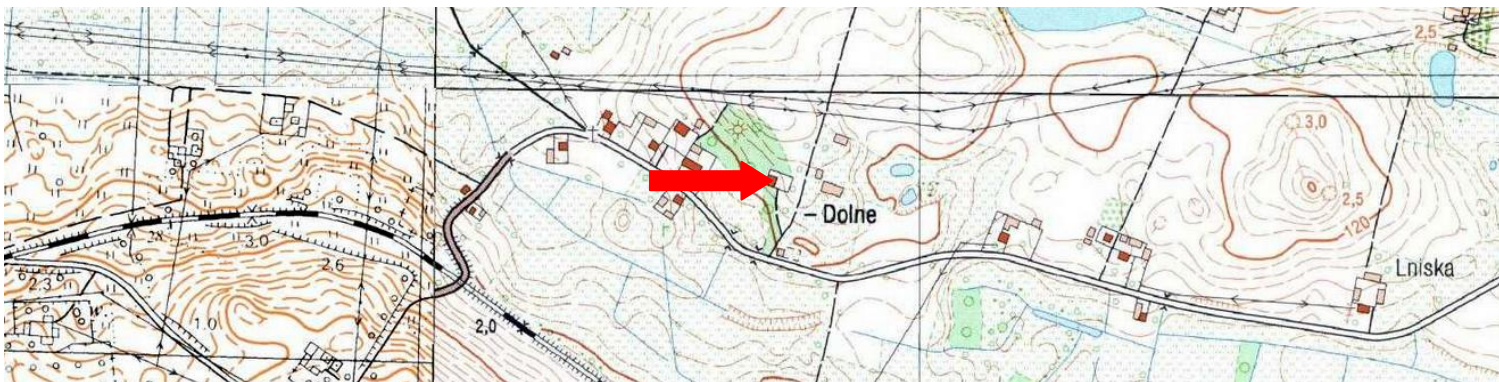
powiat kartuski

gmina Żukowo

6. Formy ochrony

7. Opracowanie karty (autor, data i podpis)

Jakub Danielski, 01.07.2015 r.



GEZ

KARTA ADRESOWA ZABYTKU NIERUCHOMEGO

3. Miejscowość

OTOMINO

1. Nazwa

**PARK W DAWNYM ZESPOLE DWORSKO -
PARKOWYM**

2. Czas powstania

2 poł. XIX w.

8. Fotografia z opisem wskazującym orientację albo mapa z zaznaczonym stanowiskiem archeologicznym



Widok od wschodu

4. Adres

Otomino nr 35, dz. nr 119
83-330 Żukowo

5. Przynależność administracyjna

województwo pomorskie

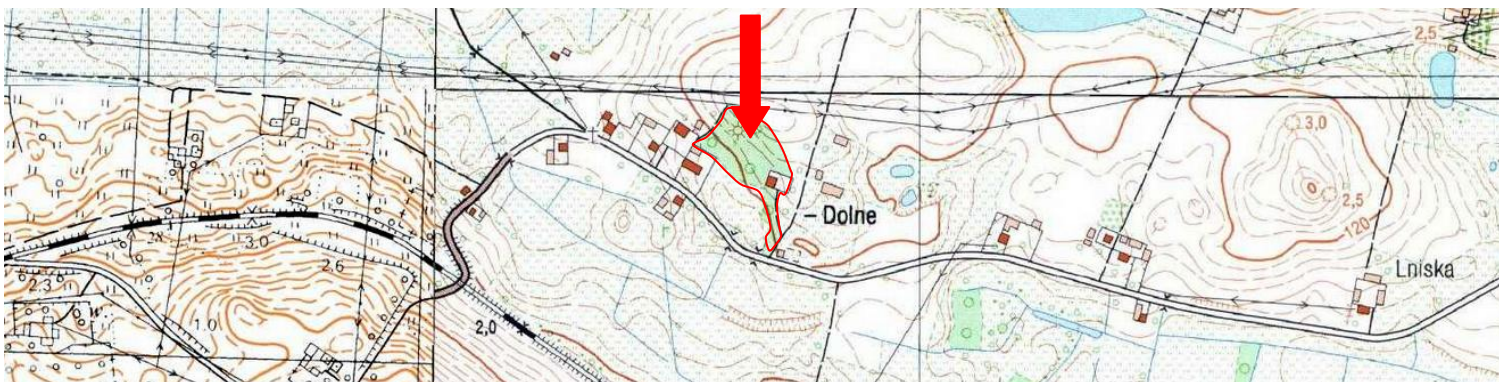
powiat kartuski

gmina Żukowo

6. Formy ochrony

7. Opracowanie karty (autor, data i podpis)

Jakub Danielski, 01.07.2015 r.



GEZ

KARTA ADRESOWA ZABYTKU NIERUCHOMEGO

3. Miejscowość

OTOMINO

1. Nazwa

**GRODZENIE W DAWNYM ZESPOLE DWORSKO -
PARKOWYM**

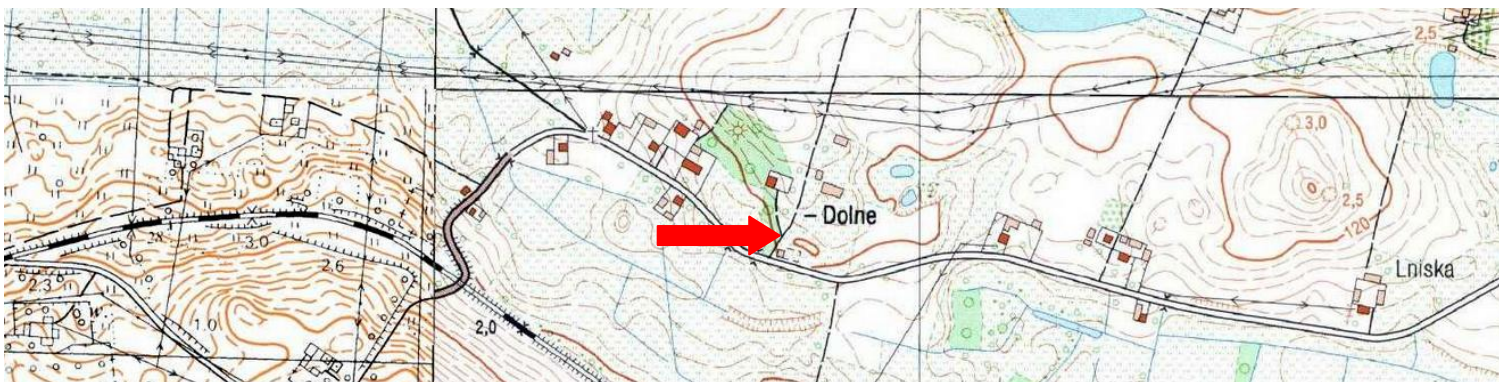
2. Czas powstania

XIX/ XX w.

8. Fotografia z opisem wskazującym orientację albo mapa z zaznaczonym stanowiskiem archeologicznym



Widok od południowego-zachodu



4. Adres

Otomino nr 35
83-330 Żukowo

5. Przynależność administracyjna

województwo pomorskie

powiat kartuski

gmina Żukowo

6. Formy ochrony

7. Opracowanie karty (autor, data i podpis)

Jakub Danielski, 01.07.2015 r.

Danielski