

GEZ

## KARTA ADRESOWA ZABYTKU NIERUCHOMEGO

3. Miejscowość

**PĘPOWO**

1. Nazwa

**STANOWISKO ARCHEOLOGICZNE**

2. Czas powstania

**Wczesna epoka żelaza - grób**

8. Fotografia z opisem wskazującym orientację albo mapa z zaznaczonym stanowiskiem archeologicznym

Stanowisko o nieoznaczonej lokalizacji

4. Adres

AZP: **11-41**  
Nr stanowiska w miejscowości/  
na obszarze: **1/9**

5. Przynależność administracyjna

województwo pomorskie

powiat kartuski


gmina Żukowo

6. Formy ochrony

7. Opracowanie karty (autor, data i podpis)

Jakub Danielski, 20.07.2015 r.



<b>GEZ</b>	<b>KARTA ADRESOWA ZABYTKU NIERUCHOMEGO</b>		3. Miejscowość  <b>PĘPOWO</b>
1. Nazwa  <b>STANOWISKO ARCHEOLOGICZNE</b>	2. Czas powstania  <b>Okres wpływów rzymskich - skarb</b>	4. Adres  AZP: <b>11-41</b> Nr stanowiska w miejscowości/ na obszarze: <b>2/10</b>	
8. Fotografia z opisem wskazującym orientację albo mapa z zaznaczonym stanowiskiem archeologicznym  Stanowisko o nieoznaczonej lokalizacji			5. Przynależność administracyjna  województwo pomorskie  powiat kartuski  gmina Żukowo
			6. Formy ochrony
			7. Opracowanie karty (autor, data i podpis)  Jakub Danielski, 20.07.2015 r. 

GEZ

# KARTA ADRESOWA ZABYTKU NIERUCHOMEGO

3. Miejscowość

# PĘPOWO

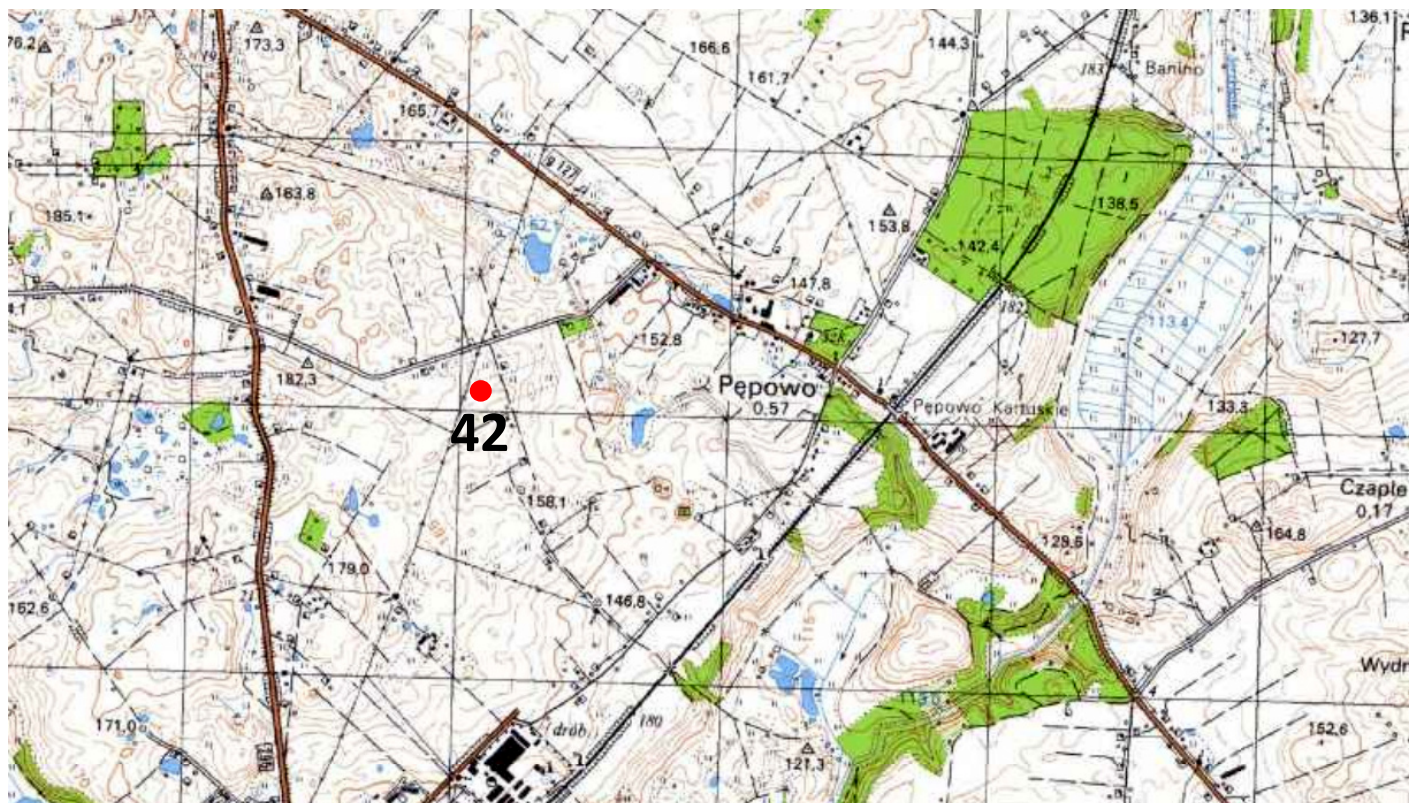
1. Nazwa

**STANOWISKO ARCHEOLOGICZNE**

2. Czas powstania

**Epoka kamienia - ślad osadnictwa**

8. Fotografia z opisem wskazującym orientację albo mapa z zaznaczonym stanowiskiem archeologicznym



Godło arkusza (nr i nazwa): 315.33, Żukowo

4. Adres

AZP: **11-41**  
Nr stanowiska w miejscowości/  
na obszarze: **3/42**

5. Przynależność administracyjna

województwo pomorskie

powiat kartuski

gmina Żukowo

6. Formy ochrony

7. Opracowanie karty (autor, data i podpis)

Jakub Danielski, 20.07.2015 r.



GEZ

# KARTA ADRESOWA ZABYTKU NIERUCHOMEGO

3. Miejscowość

# PĘPOWO

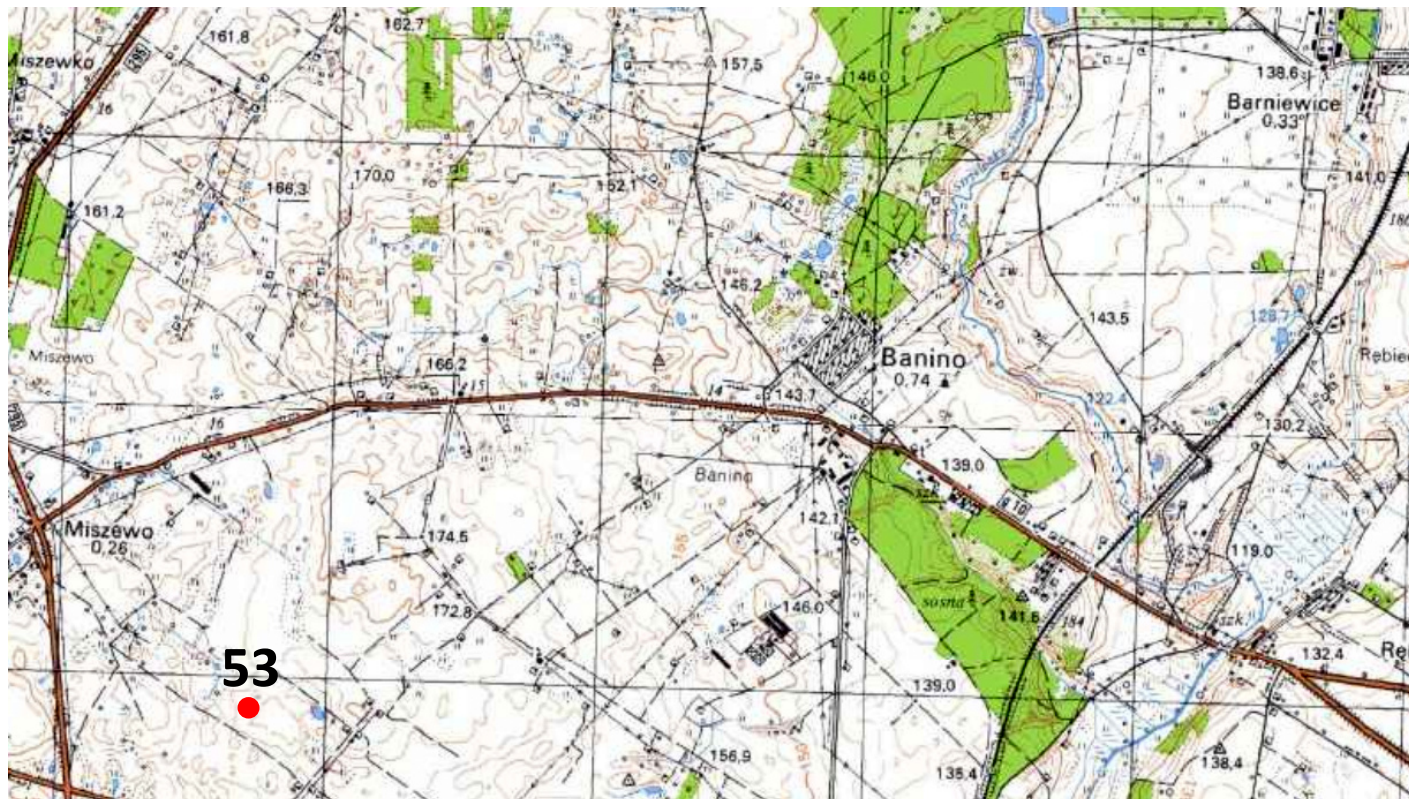
1. Nazwa

**STANOWISKO ARCHEOLOGICZNE**

2. Czas powstania

**Średniowiecze - ślad osadnictwa**

8. Fotografia z opisem wskazującym orientację albo mapa z zaznaczonym stanowiskiem archeologicznym



Godło arkusza (nr i nazwa): 315.33, Żukowo

4. Adres

AZP: **11-41**  
Nr stanowiska w miejscowości/  
na obszarze: **4/53**

5. Przynależność administracyjna

województwo pomorskie

powiat kartuski

gmina Żukowo

6. Formy ochrony

7. Opracowanie karty (autor, data i podpis)

Jakub Danielski, 20.07.2015 r.



GEZ

# KARTA ADRESOWA ZABYTKU NIERUCHOMEGO

3. Miejscowość

# PĘPOWO

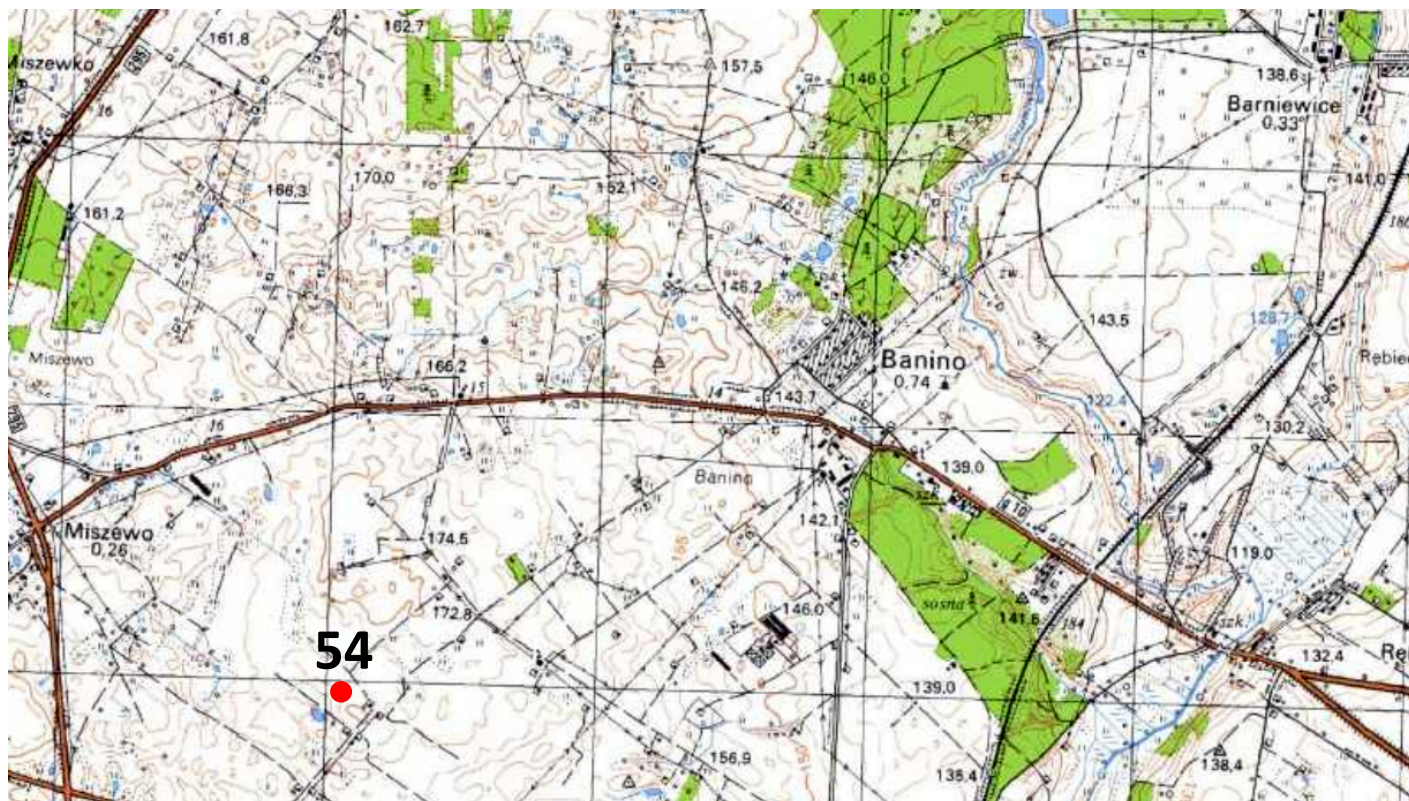
1. Nazwa

**STANOWISKO ARCHEOLOGICZNE**

2. Czas powstania

**Epoka kamienia - ślad osadnictwa**

8. Fotografia z opisem wskazującym orientację albo mapa z zaznaczonym stanowiskiem archeologicznym



Godło arkusza (nr i nazwa): 315.33, Żukowo

4. Adres

AZP: **11-41**  
Nr stanowiska w miejscowości/  
na obszarze: **5/54**

5. Przynależność administracyjna

województwo pomorskie

powiat kartuski

gmina Żukowo

6. Formy ochrony

7. Opracowanie karty (autor, data i podpis)

Jakub Danielski, 20.07.2015 r.

<b>GEZ</b>	<b>KARTA ADRESOWA ZABYTKU NIERUCHOMEGO</b>		3. Miejscowość <b>PĘPOWO</b>
1. Nazwa <b>STANOWISKO ARCHEOLOGICZNE</b>	2. Czas powstania <b>Okres środkowo - lateński - grób ?</b>	4. Adres <b>AZP: 11-41</b> Nr stanowiska w miejscowości/ na obszarze: <b>6/62</b>	
8. Fotografia z opisem wskazującym orientację albo mapa z zaznaczonym stanowiskiem archeologicznym  Stanowisko o nieoznaczonej lokalizacji			5. Przynależność administracyjna  województwo pomorskie  powiat kartuski  gmina Żukowo
			6. Formy ochrony
			7. Opracowanie karty (autor, data i podpis)  Jakub Danielski, 20.07.2015 r. 